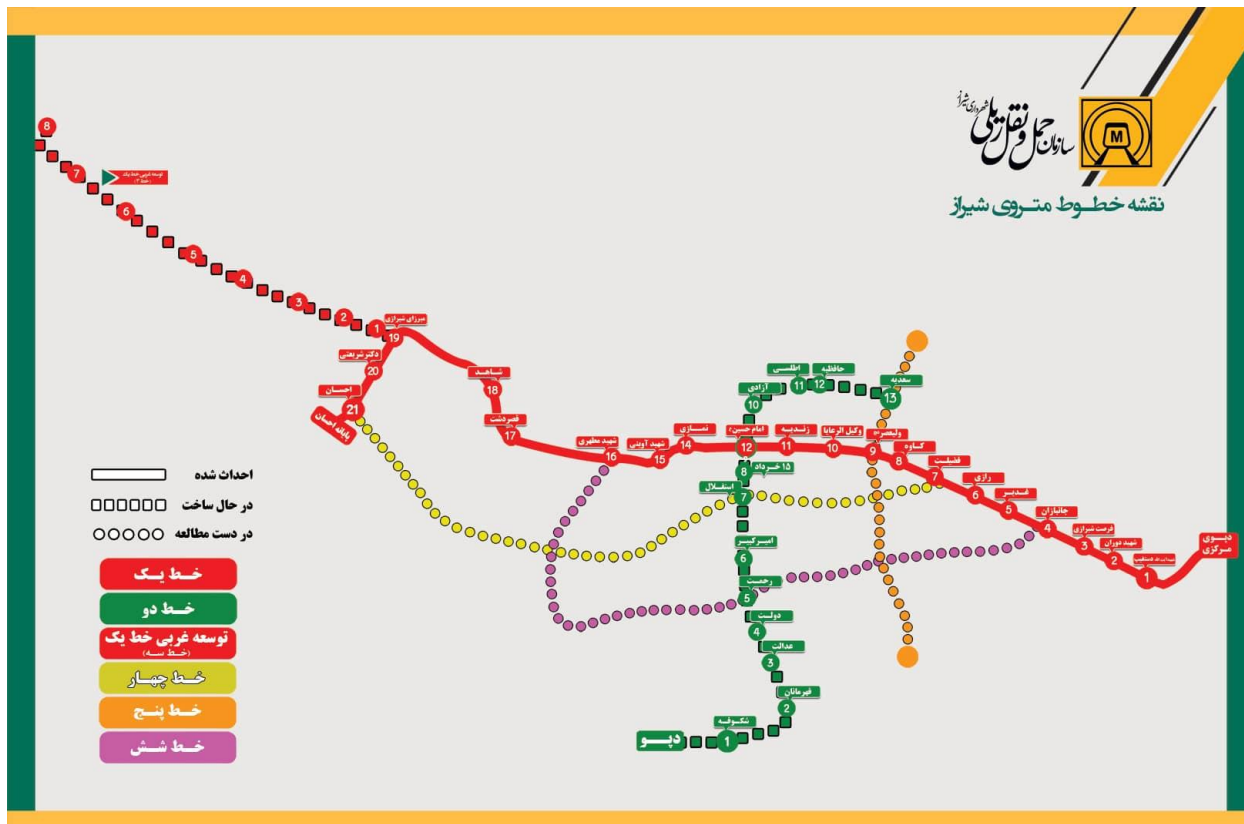




شهرهای پرجمعیت مشکل بزرگی دارند، به مشکلی که شهروندا و مسافرا بیش از حد باهانش سر و کله میزنن، ترافیکه. اما خوبیش اینجاست که وسایل نقلیه عمومی، مثل مترو یا قطار شهری، می‌تونن کمک زیادی کنن. مخصوصا مترو، که سریعه و خیلی از مردم رو می‌تونه به مقصدشون برسونه.

حالا در مورد شیراز بگم، این شهر با اون هوای خوب و ساختارهای تاریخیش، به اصطلاح پایتخت گردشگری ایرانیه. بعد از تهران و مشهد، حالا اینجا به مترو خوب و اسه راحتی مردم و گردشگرا ساخته شده. راهنمای مترو شیراز هم وجود داره که مسافرا می‌تونن باهانش به راحتی به همه جاهای دیدنی این شهر دسترسی داشته باشن. حالا چه بخوان برن به باغ ارم، یا به ارگ حافظ، همه جا میرن و استون خدمت رسوندن.

نقشه مترو شیراز



خب دوست من، متروی شیراز الان فقط یک خط داره، با ۲۰ ایستگاه. ولی اطلاعات جدید نشون میده که تو آینده شیراز یکی از بزرگترین شبکه‌های متروی کشور رو خواهد داشت، با ۶ خط مختلف و مجموعاً ۹۳,۳ کیلومتر مسافت. البته الان فقط خط یکش فعاله، خط دو و سه در حال ساخت و خط چهار، پنج و شش هنوز در مرحله‌ی بررسی و مطالعه هستن.

پیش‌بینی‌ها نشون میده که وقتی همه‌ی این خطاها اجرا بشن، سالانه حدود ۲۰۰ میلیون مسافر از این مترو استفاده می‌کنن. یعنی واقعاً به تغییر بزرگ توی حرکت و جابه‌جایی مردم شیراز رو به وجود میاره. اینقدری که احتمالاً شهر رو بشه بهتر و راحت‌تر دید و از این شبکه مترو استفاده کرد.

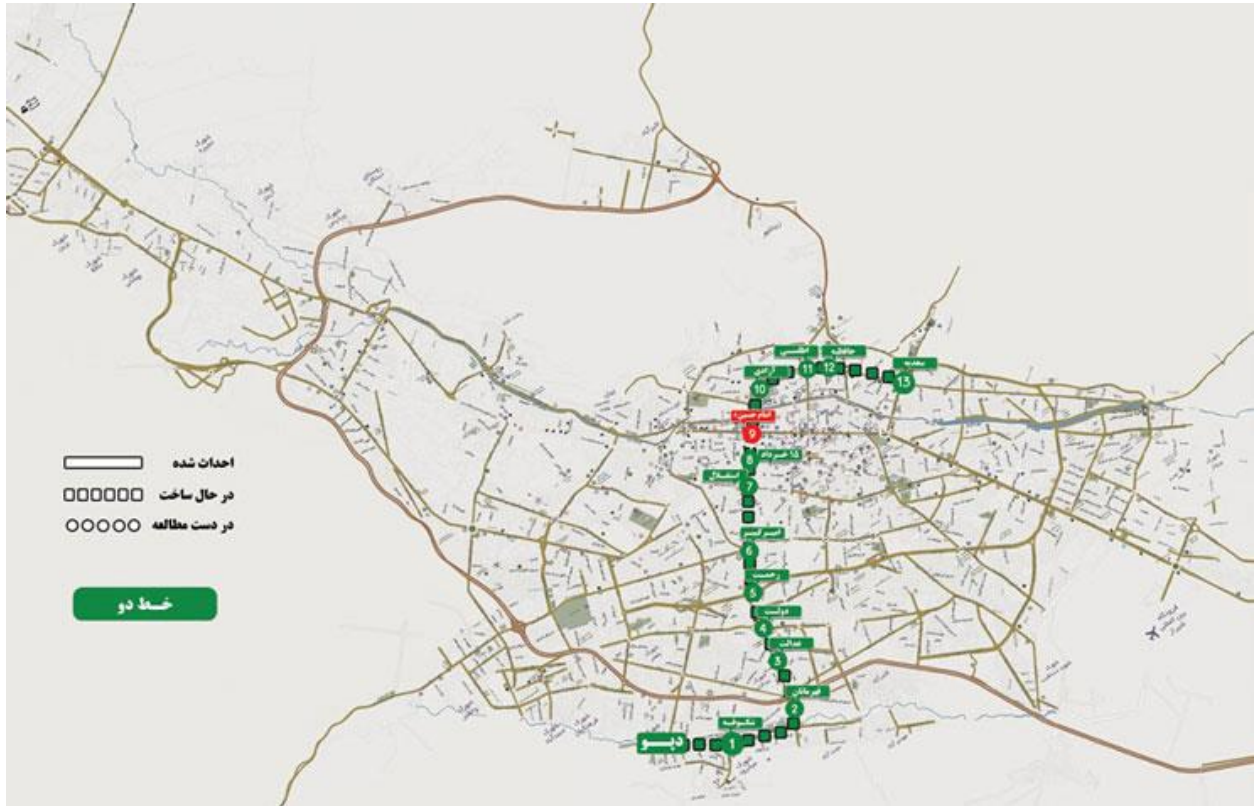
ایستگاه‌های خط یک مترو شیراز



این خط مترو، که طولش ۲۴.۵ کیلومتره، مسافران رو از شرق شهر شیراز به غرب می‌بره. روی نقشه مترو شیراز، این خط با رنگ قرمز مشخص شده و ۲۱ ایستگاه داره که نشون داده شده روی نقشه.

- شهید دستغیب
- شهید دوران
- فرصت شیرازی
- جانبازان
- غدیر
- رازی
- فضیلت
- کاوه
- ولیعصر (عج)
- وکیل‌الرعیاء
- زندیه
- میدان امام حسین
- نمازی
- عقیف‌آباد
- شهید مطهری
- میدان قصردشت
- شاهد
- میرزای شیرازی
- شریعتی
- احسان

ایستگاه های خط دو مترو شیراز



این خط متروی شیراز، از سال ۱۳۹۰ در حال ساخته شدن و هنوزم تموم نشده. این خط به ماژول ۲ توی مسیری حدود ۱۵.۱ کیلومتری از سمت جنوب غرب شیراز می‌رسه و مسافرا رو به سمت شمال شرق این شهر قراره ببره. نهایتاً این خط به محله‌های حافظیه و سعدیه هم می‌رسه و واقعاً بعد از اینکه اجرا بشه، یکی از خطوط متروی مهم و حیاتی شیراز میشه.

- شکوفه
- قهرمانان
- عدالت
- دولت
- رحمت
- امیرکبیر
- استقلال
- ۱۵ خرداد
- امام حسین
- آزادی
- اطلسی
- حافظیه
- سعدیه

ایستگاه های خط سه مترو شیراز



این خط در واقعا همون خط یک توسعه‌ی غربیه، که با کلی تحقیق و جستجو تعیین ایستگاه‌هاش انجام شده و در حال آماده شدن برای شروع فعالیتیه. این خط حدوداً ۱۲ کیلومتر طول داره و باید ۸ ایستگاه براش بسازن. ساخت این پروژه تو سال ۱۳۹۹ شروع شده. وقتی نقشه متروی شیراز و نگاه می‌کنید، خط سه رو با رنگ قرمز می‌بینید.

- میرزای شیرازی
- دکتر حسایی
- شهرک شهید بهشتی
- شهرک حافظ
- بزین
- شهرک استقلال
- شهر گلستان
- ایستگاه راه‌آهن شیراز

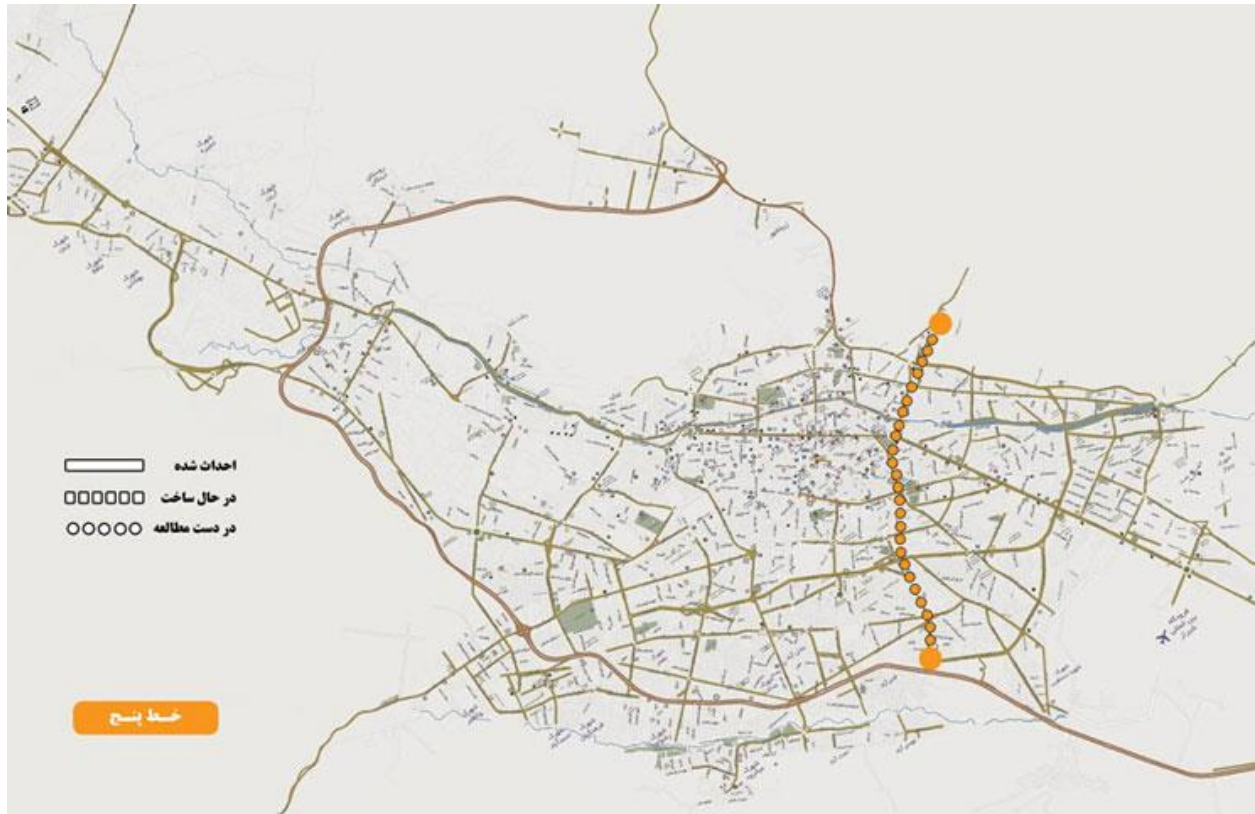
ایستگاه های خط چهار مترو شیراز



این خط، مثل بقیه خطوط متروی شیراز، هنوز شروع به کار نکرده و قراره حدود ۱۷ کیلومتر طول داشته باشه. این خط ۴ از پل احسان شروع میشه و تا بلوار مدرس می‌رسه. تا به حال کار ساخت این خط راه نیفتاده و مهندسا در حال بررسی هستن که کدوم مسیر بهترین گزینه برای ساختن این خط متروه.

- پل احسان
- شهید رجایی
- پاسداران
- زرهی
- استقلال
- مشیر شرقی
- مشیر کهنه
- سیبویه
- الزهرا
- بلوار مدرس

ایستگاه های خط پنج مترو شیراز



مهندسان این خط رو که از شمال به جنوب شیراز میره، ده کیلومتر اعلام کردن. الان مسئولا دارن خط ۵ رو مورد بررسی قرار میدن، وقتی تحقیقات تموم شد، شروع میشه ساختش. روی نقشه مترو شیراز، این خط با رنگ نارنجی مشاهده میشه.

- سعدیه
- بوستان
- سلمان فارسی
- زینبیه
- جنت
- نواب صفوی

ایستگاه های خط شش مترو شیراز



این خط مترو که خط ۶ نام دارد، ۱۵ کیلومتر طول دارد و توی شهر شیراز از شرق به غرب ادامه پیدا می‌کنه. روی نقشه‌های مترو، این خط با رنگ بنفش نشون داده شده و از ایستگاه‌های ۱، ۲، ۴ و ۵ عبور می‌کنه

- مطهری
- محله کشن
- بوستان جنت
- میثم
- استاد فراشبندی
- رحمت
- میدان کوزمگری
- پل غدیر

ساعت کاری مترو شیراز

ساعت کاری مترو شیراز تو روزهای غیر تعطیل از ساعت ۶ تا ۲۱:۳۰ و تو روزهای تعطیل از ساعت هفت تا ۲۱ است.

