

HOTĂRÂRE

privind aprobarea Planului urbanistic de detaliu – “Bulevardul Timișoara nr. 8A”, Sector 6, pentru construire ansamblu cu funcțiunea mixtă - locuințe colective, comerț și servicii pe un teren în suprafață de 37.350 mp, proprietate privată persoană juridică

Având în vedere Raportul de specialitate nr. 211/14.04.2021 al Direcției Generale Arhitect Șef și Planificare Teritorială și Referatul de aprobare al Primarului Sectorului 6, prin care se propune aprobarea unui Plan urbanistic de detaliu – “Bulevardul Timișoara nr. 8A”, sector 6;

Văzând Avizul Comisiei Tehnice de Urbanism și Amenajare Teritoriu a Sectorului 6 nr. 31012/5/6/19.10.2020 și al Comisiei nr. 2 de Urbanism, Lucrări Publice și Protecția Mediului a Consiliului Local al Sectorului 6;

Ținând seama de prevederile:

- Art. 32 alin. (1) litera d) din Legea nr. 350/2001 privind amenajarea teritoriului și urbanismul, cu modificările și completările ulterioare;
- Legii nr. 50/1991 privind autorizarea executării lucrărilor de construcții, republicată, cu modificările și completările ulterioare;
- Ordinului ministrului dezvoltării regionale și locuinței nr. 839/2009 pentru aprobarea Normelor metodologice de aplicare a Legii nr. 50/1991 privind autorizarea lucrărilor de construcții, republicată, cu modificările și completările ulterioare;
- Hotărârii Guvernului nr. 525/1996 pentru aprobarea Regulamentului general de urbanism, cu modificările și completările ulterioare;
- P.U.Z. Coordonator Sector 6 aprobat prin H.C.G.M.B. nr. 278/31.10.2013, cu modificările și completările ulterioare;

În temeiul prevederilor art. 139 alin. (3) litera e), coroborat cu art. 166 alin. (2) litera j) din Ordonanța de Urgență a Guvernului nr. 57/2019 privind Codul administrativ, cu modificările și completările ulterioare;

Consiliul Local al Sectorului 6

HOTĂRĂȘTE:

Art. 1. Se aprobă Planul urbanistic de detaliu – “Bulevardul Timișoara nr. 8A”, Sector 6, pentru construire ansamblu cu funcțiunea mixtă - locuințe colective, comerț și servicii pe un teren în suprafață de 37.350 mp, proprietate privată persoană juridică.

Art. 2. Prezenta documentație reprezintă regulamentul de urbanism și nu dă dreptul la construire.

Art. 3. Planurile urbanistice de detaliu aprobate anterior, care fac referire la adresa poștală pusă în discuție, devin nule de drept.

Art. 4. (1) Primarul Sectorului 6 și Direcția Generală Arhitect Șef și Planificare Teritorială vor aduce la îndeplinire prevederile prezentei, conform competențelor.

(2) Comunicarea și aducerea la cunoștința publică se vor face, conform competențelor, prin grija Secretarului General al Sectorului 6.

PREȘEDINTE DE ȘEDINȚĂ,

AVIZEAZĂ

pentru legalitate conf. art. 243 alin. (1) lit. a)
din O.U.G. nr. 57/2019

SECRETARUL GENERAL AL SECTORULUI 6,

Demirel Spiridon

Nr.:

Data:



SECTORUL 6 AL MUNICIPIULUI BUCUREȘTI

DIRECȚIA GENERALĂ ARHITECT ȘEF ȘI PLANIFICARE TERITORIALĂ

SERVICIUL URBANISM ȘI AMENAJARE TERITORIU, STUDII URBANISTICE

Nr. 211/14.04.2021

RAPORT DE SPECIALITATE

privind aprobarea Planului urbanistic de detaliu – “Bulevardul Timișoara nr. 8A”, Sector 6, pentru construire ansamblu cu funcțiunea mixtă - locuințe colective, comerț și servicii pe un teren în suprafață de 37.350 mp, proprietate privată persoană juridică

Având în vedere Ordinul ministrului dezvoltării regionale și locuinței nr. 839/2009 pentru aprobarea Normelor metodologice de aplicare a Legii nr. 50/1991 privind autorizarea executării lucrărilor de construcții, republicată, cu modificările și completările ulterioare, stipulează obligația administrației publice locale de a elibera autorizațiile de construire pe baza documentațiilor de amenajare a teritoriului și de urbanism, aprobate conform legii;

Ținând seama de prevederile Legii nr. 350/2001 privind amenajarea teritoriului și urbanismul cu modificările și completările ulterioare și a P.U.Z. Coordonator Sector 6 aprobat prin H.C.G.M.B. nr. 278/31.10.2013, cu modificările și completările aprobate cu H.C.G.M.B. nr. 293/2013 și H.C.G.M.B. nr. 2/2016, având avizul Comisiei Tehnice de Urbanism și Amenajare Teritoriu a Sectorului 6 și avizul Comisiei nr. 2 de Urbanism, Lucrări Publice și Protecția Mediului a Consiliului Local al Sectorului 6;

Luând în considerare prevederile art. 139 alin. (3) litera e), coroborat cu art. 166 alin. (2) litera j), din Ordonanța de Urgență a Guvernului nr. 57/2019 privind Codul administrativ, cu modificările și completările ulterioare, se supune aprobării Consiliului Local al Sectorului 6 Planul urbanistic de detaliu – “Bulevardul Timișoara nr. 8A”, Sector 6, pentru construire ansamblu cu funcțiunea mixtă - locuințe colective, comerț și servicii pe un teren în suprafață de 37.350 mp, proprietate privată persoană juridică cu datele tehnice cuprinse în Avizul tehnic nr. 31012/5/6/19.10.2020.

În scopul de mai sus, prezentăm spre aprobare alăturatul proiect de hotărâre.

ARHITECT ȘEF,

ARH. MARCEL FLORENTIN BERA



SECTORUL 6 AL MUNICIPIULUI BUCUREȘTI

REFERAT DE APROBARE

Conform prevederilor Legii nr. 350/2001 privind amenajarea teritoriului și urbanismul, cu modificările și completările ulterioare și a P.U.Z. Coordonator Sector 6 aprobat prin H.C.G.M.B. nr. 278/31.10.2013, cu modificările și completările aprobate cu H.C.G.M.B. nr. 293/2013 și H.C.G.M.B. nr. 2/2016;

Având în vedere Ordinul ministrului dezvoltării regionale și locuinței nr. 839/2009 pentru aprobarea Normelor metodologice de aplicare a Legii nr. 50/1991 privind autorizarea executării lucrărilor de construcții, republicată, cu modificările și completările ulterioare, care stipulează obligația administrației publice locale de a elibera autorizațiile de construire cu respectarea prevederilor documentațiilor de urbanism și a planurilor de amenajare a teritoriului aprobate potrivit legii;

Ținând cont de Avizul Comisiei Tehnice de Urbanism și Amenajare Teritoriu a Sectorului 6 nr. 31012/5/6/19.10.2020 și avizul Comisiei nr. 2 de Urbanism, Lucrări Publice și Protecția Mediului din cadrul Consiliului Local al Sectorului 6;

Luând în considerare prevederile art. 139 alin. (3) litera e), coroborat cu art. 166 alin. (2) litera j), din Ordonanța de Urgență a Guvernului nr. 57/2019 privind Codul administrativ, cu modificările și completările ulterioare;

Se propune dezbaterii și aprobării Consiliului Local al Sectorului 6 proiectul de hotărâre alăturat.

PRIMAR,

Ciprian Ciucu



SECTORUL 6 AL MUNICIPIULUI BUCUREȘTI

DIRECȚIA GENERALĂ ARHITECT ȘEF ȘI PLANIFICARE TERITORIALĂ

SERVICIUL URBANISM ȘI AMENAJARE TERITORIU, STUDII URBANISTICE

Nr. 211/14.04.2021

RAPORT DE SPECIALITATE

privind aprobarea Planului urbanistic de detaliu – “Bulevardul Timișoara nr. 8A”, Sector 6, pentru construire ansamblu cu funcțiunea mixtă - locuințe colective, comerț și servicii pe un teren în suprafață de 37.350 mp, proprietate privată persoană juridică

Având în vedere Ordinul ministrului dezvoltării regionale și locuinței nr. 839/2009 pentru aprobarea Normelor metodologice de aplicare a Legii nr. 50/1991 privind autorizarea executării lucrărilor de construcții, republicată, cu modificările și completările ulterioare, stipulează obligația administrației publice locale de a elibera autorizațiile de construire pe baza documentațiilor de amenajare a teritoriului și de urbanism, aprobate conform legii;

Ținând seama de prevederile Legii nr. 350/2001 privind amenajarea teritoriului și urbanismul cu modificările și completările ulterioare și a P.U.Z. Coordonator Sector 6 aprobat prin H.C.G.M.B. nr. 278/31.10.2013, cu modificările și completările aprobate cu H.C.G.M.B. nr. 293/2013 și H.C.G.M.B. nr. 2/2016, având avizul Comisiei Tehnice de Urbanism și Amenajare Teritoriu a Sectorului 6 și avizul Comisiei nr. 2 de Urbanism, Lucrări Publice și Protecția Mediului a Consiliului Local al Sectorului 6;

Luând în considerare prevederile art. 139 alin. (3) litera e), coroborat cu art. 166 alin. (2) litera j), din Ordonanța de Urgență a Guvernului nr. 57/2019 privind Codul administrativ, cu modificările și completările ulterioare, se supune aprobării Consiliului Local al Sectorului 6 Planul urbanistic de detaliu – “Bulevardul Timișoara nr. 8A”, Sector 6, pentru construire ansamblu cu funcțiunea mixtă - locuințe colective, comerț și servicii pe un teren în suprafață de 37.350 mp, proprietate privată persoană juridică cu datele tehnice cuprinse în Avizul tehnic nr. 31012/5/6/19.10.2020.

În scopul de mai sus, prezentăm spre aprobare alăturatul proiect de hotărâre.

ARHITECT ȘEF,

ARH. MARCEL FLORENTIN BERA



MEMORIU

FOAIE DE CAPAT si SEMNATURI**Proiect nr.:** 49/2020**Fază de proiectare:** PUD**Titlul lucrării:** Desfiintare constructii existente, construire ansamblu cu functiunea mixta, locuinte colective, comert si servicii cu regim de inaltime -2S+P+10E, imprejmuire teren si organizare executare lucrari**Amplasament:** B-dul Timisoara, Nr. 8A, Sector 6, Mun. Bucuresti**Beneficiar:** S.C. RAMI DACIA S.A.**Proiectantul lucrării:** SC. EZEN STUDIO SRL**Data:** NOIEMBRIE 2020**Colectiv de elaborare:****Urbanism:**

urb. Roxana Pana

urb. Elis Minea

urb. Eveline Raduta

urb. Elena Olteanu

urb. Costin Nita

stud. urb. Eliza Runceanu

arh. Andrei Olteanu

Borderou piese scrise și desenate

PIESE SCRISE:

MEMORIU PLAN URBANISTIC DE DETALIU

PIESE DESENATE:

U01	INCADRARE IN TERITORIU		A3
U02	SITUATIA EXISTENTA	1: 500	A0
U03	REGLEMENTARI URBANISTICE	1: 500	A0
U03.1	REGLEMENTARI URBANISTICE	1: 500	A0
U04	REGLEMENTARI ECHIPARE EDILITARA	1: 500	A0
U05	PROPRIETATEA ASUPRA TERENURILOR	1: 500	A0
U06	CAI DE CIRCULATIE	1: 500	A0
U07	MOBILARE URBANISTICA	1: 500	A0

CUPRINS MEMORIU PUD:

1.INTRODUCERE

- 1.1. Date de recunoaștere a documentației
- 1.2. Obiectul P.U.D.
- 1.3. Regimul juridic
- 1.4. Surse de documentare

2. STADIUL ACTUAL AL DEZVOLTĂRII

- 2.1. Evolutia zonei
- 2.2. Încadrare în limita administrativa a orasului **BUCURESTI**
- 2.3. Elemente ale cadrului natural
- 2.4. Circulația rutieră și pietonala
- 2.5. Ocuparea terenurilor
- 2.6. Echipare edilitară
- 2.7. Probleme de mediu (evidențierea valorilor de patrimoniu ce necesită protecție, gestionarea deșeurilor, riscuri naturale și antropice)
- 2.8. Optiuni ale populatiei

3. PROPUNERI DE DEZVOLTARE URBANISTICĂ

- 3.1. Prevederi PUZ Sector 6
- 3.2. Descrierea investiției-Funcțiune, Retrageri edificabile, Indici și Indicatori Urbanistici, Bilanț teritorial
- 3.3. Valorificarea cadrului natural
- 3.4. Modernizarea circulației
- 3.5. Echipare edilitară
- 3.6. Protecția mediului

4. CONCLUZII

Memoriu PUD

1. INTRODUCERE:

1.1. Date de recunoaștere a documentației:

Denumirea lucrării:	Desfiintare constructii existente, construire ansamblu cu functiunea mixta, locuinte colective, comert si servicii cu regim de inaltime -2S+P+10E, imprejmuire teren si organizare executare lucrari
Amplasament:	B-dul Timisoara, nr.8A, NC234169, Mun. Bucuresti, Sector 6
Beneficiar:	S.C. RAMI DACIA S.A.
Suprafata teren	37350 mp
Proiectant:	S.C. EZEN STUDIO S.R.L.
Data elaborării:	OCTOMBRIE 2020
Faza de proiectare	PUD

1.2. Obiectul P.U.D.:

Prezentul studiu are ca obiect întocmirea **Planului Urbanistic de Detaliu** ce servește la reglementarea și zonificarea funcțională a imobilului (teren cu construcții, intravilan), având o **suprafață măsurată de 37350 m², situat în B-dul Timisoara, nr.8A, NC.234169, Sector 6, Mun. Bucuresti.**

PLANUL URBANISTIC DE DETALIU

- nu reprezintă o fază de investiție, ci o fază premergătoare realizării unei investiții. În baza ca se va elabora proiectul de autorizație de construire, proiect care va însuma, în forma cea mai explicită și mai completă, concepția de ansamblu și de detaliu pentru autorizarea și executarea lucrărilor de construcții avute în vedere de către Beneficiar.
- nu poate modifica documentațiile de urbanism de rang superior P.U.Z. sau P.U.G. după caz, ci poate detalia modul specific de construire în raport cu funcționarea zonei și cu identitatea arhitecturală a acesteia.
- reglementează retragerile față de limitele laterale și posterioare, accesele auto și pietonale, conformarea arhitectural-volumetrică, regimul de aliniere.

Lucrarea de față este elaborată cu respectarea *Metodologiei de elaborare și conținutul cadru al Planului Urbanistic de Detaliu aprobat cu Ordinul M.L.P.A.T. nr 37/N/ 2000 Indicativ GM-009-2000*, corelată cu prevederile legislative în vigoare.

Solicitări ale temei de proiectare:

S.C. RAMI DACIA S.R.L, în calitate de Beneficiar și Proprietar al imobilului situat în **B-dul Timisoara nr.8A, NC 234169, Sector 6, Mun. Bucuresti**, dorește determinarea condițiilor optime de edificare, în vederea **Desfiintare constructii existente, construire ansamblu cu functiunea mixta, locuinte colective, comert si servicii cu regim de inaltime -2S+P+10E, imprejmuire teren si organizare executare lucrari**.

În conformitate cu prevederile **Certificatului de Urbanism nr. 725/54T din 04.06.2019 (prelungit)** emis de Primăria Sectorului 6, pentru cerința „**Desfiintare constructii existente, construire ansamblu cu functiunea mixta, locuinte colective, comert si servicii cu regim de inaltime -2S+P+10E, imprejmuire teren si organizare executare lucrari**” se cere elaborarea si aprobarea unei documentații de urbanism de tip **PUD**.

Conform reglementărilor aferente PUZ Sector 6 aprobat cu HCGMB nr. 278/2013, amplasamentul ce face obiectul prezentei documentații de urbanism (PUD) este situat **în intravilan in**

UTR M2 - subzona mixta situata in afara limitelor zonei protejate, cu cladiri avand regim de construire continuu sau discontinuu si inaltimi maxime de P+14 niveluri cu accente inalte.

1.3. Regimul juridic:

Conform Act de alipire nr. 1463/14.03.2017 încheiat de Societatea Profesionala Notariala “Durnescu si Asociatii”, **SC RAMI DACIA S.A.** detine imobilul in suprafata de **37350 m²**.

Folosința actuală a terenului este teren intravilan.

Cu incheierea nr. 21241/15.03.2019, se inscrie inchirierea unor suprafete de teren si a unor camere de cladire, precum si locuri de parcare pentru SC PLANET EXPERIENCE SRL si EDEN CAPITAL DEVELOPMENT SRL (Conform Extras Carte Funciara).

Prin actul notarial nr. 741/23.06.2020, se noteaza faptul ca proprietarul se obliga sa respecte dreptul de trecere a utilitatilor si dreptul de interventie catre APA NOVA BUCURESTI SA si MUNICIPIUL BUCURESTI.

De asemenea, pe terenul studiat a fost facuta o promisiune de vanzare-cumparare.

Prezenta documentație de urbanism PUD s-a întocmit în baza ridicării topografice si a coordonatelor STEREO 70 vizate de OCPI Ilfov.

1.4. Surse documentare:

În scopul întocmirii prezentei documentații de urbanism PUD au fost cercetate surse documentare referitoare la stadiul actual de reglementare al Municipiului Bucuresti:

- PUZ Sector 6 aprobat cu HCGMB nr. 278/2013;
- Strategia locală integrată de dezvoltare durabilă a Sectorului 6 București pentru perioada 2017 – 2023;
- Documentatiile cadastrale ale terenurilor studiate;
- Informatii obtinute de proiectant de la Directia Urbanism si Amenajarea Teritoriului din cadrul Primariei Municipiului Bucuresti;
- Date culese de proiectant in teren;
- Date oferite de beneficiar, date oferite de OCPI.

Metodologia utilizată

Metodologia utilizata este in conformitate cu «Ghidul privind metodologia de elaborare si continutul - cadru al planului urbanistic de detaliu» aprobat cu Ordinul M.L.P.A.T. nr. 37/N/ 2000 *Indicativ GM-009-2000*.

Proiectul are la baza:

Legea nr. 350/2001 privind amenajarea teritoriului si urbanismul (cu modificarile ulterioare - Legea 190/2013);

Legea nr. 190/2013 privind aprobarea Ordonanței de urgență a Guvernului nr. 7/2011 pentru modificarea și completarea Legii nr. 350/2001 privind amenajarea teritoriului și urbanismul

Legea nr. 50/1991 (republicata) privind autorizarea executarii constructiilor si unele masuri pentru realizarea depozitare lor; (cu modificarile ulterioare)
Legea nr. 453/2001 care modifica si completeaza Legea nr. 50/1991;
Legea fondului funciar (nr. 18/1991, republicata);
Legea privind circulatia juridica a terenurilor (nr. 247/2005);
Legea privind exproprierea pentru cauza de utilitate publica (nr. 33/1994);
Legea cadastrului imobiliar si publicitatii imobiliare (nr. 7/1996);
Legea privind calitatea in constructii (nr. 10/1995);
Legea privind protectia mediului (nr. 195/2005);
Legea privind regimul juridic al drumurilor (nr. 82/1998 pentru aprobarea O.G. nr. 43/1997);
Legea privind proprietatea publica si regimul juridic al acesteia (nr. 213/1998);
H.G.R. NR. 525/1996 modificat, pentru aprobarea Regulamentului General de Urbanism;
H.G.R.. nr. 855/2001 privind modificarea Hotararii Guvernului nr. 525/1996;
Ordinul Ministrului Sanatatii nr. 119/2014 pentru aprobarea normelor de igiena si a recomandarilor privind mediul de viata al populatiei;
Hotarare nr. 1076 din 8 iulie 2004 privind stabilirea proceduri de realizare a evaluari de mediu pentru planuri si programe;
Legile privind aprobarea sectiunilor Planului de Amenajare a Teritoriului National;
H.G.R. nr. 525/1996 modificat, pentru aprobarea Regulamentului General de Urbanism;
H.G.R. nr. 855/2001 privind modificarea Hotararii Guvernului nr. 525/1996;
Codul Civil.

2. STADIUL ACTUAL AL DEZVOLTĂRII:

2.1. Evolutia zonei

Sectorul 6 al Municipiului București este situat în Vestul Capitalei, are o suprafață de aproximativ 39 Km² (din totalul de 228 kilometri ai Bucureștiului), echivalent a 3.900,00 ha conform Planului Cadastral emis de către O.C.P.I. București în mai 2011, și o populație de 389.636 locuitori (la 01 iulie 2016, conform INS).

Marea majoritate a zonelor cu funcțiune mixtă sunt localizate la intersecțiile principalelor artere majore de circulație. Se caracterizează prin locuințe colective cu sau fără parter comercial, având regimul de construire continuu ori discontinuu și înălțimi medii (P+3-4 niveluri) sau mari (peste 4 niveluri).

Zona cuprinde, pe lângă locuire și instituții, servicii și echipamente publice, servicii de interes general (servicii manageriale, tehnice, profesionale, sociale, colective și personale, comerț, hoteluri, restaurante, recreere), mici activități productive manufacturiere.

Conform P.U.G. București această zonă este o continuare a zonei centrale. Zona se regăsește în cele mai multe dintre situații de o a parte și de alta a arterelor de circulație, formând linearități de servicii.

Procesul dinamic al ultimilor ani a influențat apariția unor funcțiuni în detrimentul altora, deși o cauzalitate directă în acest sens nu se poate determina. Se înregistrează o tendință generală de mutare a multor funcțiuni în ansambluri comerciale sau de tip mall, care a atras după sine într-o fază incipientă o pierdere de polarizare a centrului orașului.

În Sectorul 6, astfel de centre s-au dezvoltat în zona Bulevardului Iuliu Maniu și a Bulevardului Timișoara - Centrul Comercial Militari, Mall Afi Palace Cotroceni, care este cea mai mare construcție de tip mall din țară, fiind vizitat zilnic de peste 8.500 de persoane, Mallul Plaza România. O alta zonă cu pronunțat caracter de centralitate este zona de pe Splaiul Independenței (Sema Parc).

Prezența zonelor industriale este în general bine corelată cu traseele de trafic greu și cu limitările accesului acestuia în zona centrală.

Marile platforme industrial, respectiv zonele de activități industriale, sunt concentrate în principal în zonele periferice ale Sectorului 6:

- Zona Bulevardului Iuliu Maniu, de la intersecția cu str. Valea Cascadelor spre vest;

- Strada Preciziei; - Strada Liniei;
- Bulevardul Timișoara.

Există o tendință de conversie a acestor zone industriale, cu precădere a zonelor industriale (de mici dimensiuni) situate în zona centrală, pe primul inel de circulație, datorită atractivității crescute a terenurilor din aceste zone pentru dezvoltarea funcțiilor de birouri, comerciale și de agrement.

De asemenea, există tendințe de dezvoltare a funcțiunii de locuire (în special locuire colectivă), ceea ce impune stabilirea unor reglementări urbanistice complexe care să împiedice apariția unor conflicte interfuncționale. În prezent, Sectorul 6 dispune de teren liber de construcții, teren cu mare valoare pentru conturarea viitoare a dezvoltării configurativ-spațiale și funcționale a acestuia.

2.2. Încadrare în limita administrativă a Municipiului București

Terenul ce face obiectul prezentei documentații PUD este localizat în intravilanul orasului București, în partea vestică a limitei administrative, la 1.3Km de perimetrul central al Mun. București.

În zona adiacentă terenului studiat, aspectul arhitectural și urbanistic este dat de noile clădiri:

- de locuire colectivă aprobate, unele în curs de execuție, altele finalizate, cu regim de înălțime P+10E;
- de servicii (birouri, spații comerciale), cu regim de înălțime S+P+11E.

Vecinătățile amplasamentului sunt următoarele:

- la **N**, NC 210590 - teren proprietate privată;
- la **V**, NC 215395, NC 210590, NC 235916 – terenuri proprietate privată;
- la **E**, NC 231139, NC 210590 – terenuri proprietate privată;
- la **S**, NC 232233, NC 235914, NC 235915, NC 235916, NC 231139 – terenuri proprietate privată, NC 227876 – B-dul Timisoara.

Terenul în suprafață măsurată de **37350 m²** cu formă neregulată are în prezent construcții, dar sunt propuse spre demolare.

Potrivit reglementărilor din zonă, destinația terenului stabilită prin PUZ Sectorului 6 aprobat cu HCGMB nr. 278/2013, se încadrează în subzona:

UTR M2 - SUBZONA MIXTA SITUATA IN AFARA LIMITELOR ZONEI PROTEJATE, CU CLADIRI AVAND REGIM DE CONSTRUIRE CONTINUU SAU DISCONTINUU SI INALTIMI MAXIME DE P+14 NIVELURI CU ACCENTE INALTE.

POT max= 70%, cu posibilitatea acoperirii restului curții în proporție de 75% cu clădiri cu maxim 2 niveluri (8 metri) pentru activități comerciale, săli de spectacole etc.; pentru funcțiunile publice se vor respecta normele specifice sau tema beneficiarului;

CUT maxim= 3,0 mp ADC / mp. teren

Rh maxim = P+14E

H maxim = 45 m

Spații verzi = 30%

2.3. Elemente ale cadrului natural

Amplasamentul se află într-o zonă de terenuri plane, cu aspect de câmpie ușor denivelată, făcând parte din Câmpia Vlășiei, parte componentă a marii unități Câmpia Română.

Zonele de câmpie înaltă, la sud câmpurile Vacaresti și Cotroceni între cotele +75m la SE și +95m la SV, iar la nord câmpurile Baneasa și Pantelimon între cotele +80m la NE și +95m la NV.

Sectorul 6, parte componentă a Municipiului București, este format dintr-un relief de tip șes, fiind situat în Câmpia Vlășiei componentă a Câmpiei Române, la distanță egală față de regiunea colinară din nord (Subcarpații) și de fluviul Dunărea, în sud. El s-a dezvoltat într-o zonă de câmpuri netede, principalul contrast de relief fiind dat de valea râului Dambovița care îl străbate în partea de N-E. Cadrul

natural a fost însă puternic antropizat, fiind realizat prin edificarea construcțiilor cu caracter edilitar și rezidențial și prin amenajarea teritoriului la nivelul infrastructurii de transport și comunicații.

Conditii geotehnice

Stratificatia va rezulta și va fi prezentată în detaliu în studiul geotehnic.

Pentru amplasamentul studiat, presiunea conventionala recomandata conform NP 112/2014, este $P_{conv} = 200$ kPa și reprezintă valoarea de baza pentru adancimi de fundare $D_f = -3,00$ m.

Conform STAS 6054-77, adancimea maxima de inghet este de 0,90, iar frecventa medie a zilelor de inghet cu $T \leq 0^\circ C$ este de 97.7 zile/an.

Clima orasului Bucuresti este excesiv continentală, caracteristică câmpiilor estice. Verile sunt foarte calde și uscate, iar iernile geroase, cu viscole puternice.

Temperatura medie anuală este de $10,9^\circ C$, iar a lunii cele mai reci, ianuarie, de $-28^\circ C$.

Vânturile dominante bat din sectoarele E și V având frecvențe de (21,2%) și respectiv (16,3%).

Precipitațiile medii anuale înregistrează valori de peste 550 mm, cu maximum pluviometric la începutul verii (iunie - 919 mm) și minimum în iarnă (februarie - 31,5 mm).

Caracterizarea pe scurt a anotimpurilor relevă următoarele:

- **Verile** au temperaturi zilnice care pot atinge valori de $30 - 40^\circ C$, înregistrându-se 30 zile tropicale (temperatura maximă $30^\circ C$).
Precipitațiile prezintă mari intensități (torențialitatea ridicată) și sunt variabile în timp și diferite cantități.
- **Iernile** sunt caracteristice prin scăderi de temperatură apreciable cu valori care se situează în general între $-10^\circ C$ și $-20^\circ C$.
Zăpezile pot fi în unii ani mai abundente și se produc frecvente viscole (furtuni de zăpadă).
- **Primăverile** au durată și apariție diferită, sunt în general scurte și prezintă contraste de la o zi la alta: temperaturile medii lunare variază de la $5^\circ C$ la $17^\circ C$, iar precipitațiile totalizează 150 mm.
- **Toamnele** - de asemenea, fiind anotimpuri de tranziție ca și primăverile, au tendință de prelungire spre iarnă, uneori sunt relativ uscate, cu temperaturi medii lunare cuprinse între $5,6^\circ C$ și $18^\circ C$.

Conform P.A.T.N. Secțiunea a-V-a: Zone de risc natural, Sectorul 6 se află situat în zona III – Zona de tranziție între nuanțele oceanice submediteraneene și continentale. Din punct de vedere al precipitațiilor, în zonă s-au înregistrat, în general, valori mai mici de 600 mm pe an, cu temperaturi multianuale de peste 10oC.

La nivel local, Sectorul 6, ca parte a municipiului București, deși este așezat într-o zonă de climă temperată, este afectat de masele de aer continental, provenite din zonele învecinate. Curenții de aer estici dau variații de temperatură de până la $70^\circ C$ între verile călduroase și iernile geroase.

Zona de est a Sectorului 6 ce face parte din zona centrală a Capitalei, are cea mai mare concentrare de clădiri, străzi înguste între bulevarde largi și câteva zone verzi, are o temperatură medie anuală de $11^\circ C$, vânt sub 2 m/s, umiditatea cu 3-6% mai mică decât în alte zone și cea mai lungă perioadă de vegetație, de 220 zile fără ger, pe an.

Seismicitatea :

Din punct de vedere seismic, perimetrul de interes se încadrează în macrozona de intensitate seismică 8₁ conform SR 11.100/1/93-Zonare seismică, Macrozonarea teritoriului României.

Conform P100/1-2006 se redă reprezentarea acțiunii seismice pentru proiectare prin hazardul seismic și în valoarea perioadei de colț.

- hazardul seismic descris de valoarea de vârf a accelerației orizontale a terenului a_g determinată pentru intervalul de recurență IMR, corespunzător stării are valoarea $a_g = 0,24g$;

- valoarea perioadei de colț, $T_c = 1,6$ sec a spectrului de răspuns pentru valoarea amplasamentului;

Adâncimea de îngheț:

Conform STAS 6054/1977 Teren de fundare - Adâncimi maxime de îngheț, Zonarea Teritoriului României, în amplasamentul studiat adâncimea maximă de îngheț este cuprinsă între 0,80-0,90cm, adâncimea de fundare minimă este de 1,00m de la nivelul terenului sistematizat în cazul construcțiilor fără subsol.

2.4. Circulația rutieră și pietonală existentă

Zona analizată este străbătută de circulația de rang II, B-dul Timisoara, fiind învecinată arterelor majore de circulație:

- B-dul Geniului, artera de rang II, în partea de est;
- Drumul Taberei, artera de rang II, în partea de sud;
- B-dul Iuliu Maniu, artera de rang II, în partea de nord.

Amplasamentul viitoarei construcții este delimitat în partea de S de B-dul Timisoara.

Profilul transversal existent al strazii este prevăzut ca având 40 m, dintre care 17.5m carosabil, 9m pietonal, 1.5m spațiu verde și 12m banda tramvaie.

2.5. Ocuparea terenurilor

Spațiul urban din Sectorul 6 este caracterizat în principal de:

- peisajul industrial – la periferia vestică a sectorului, pe platforma industrială Militari, în zona Bulevardului Timisoara-Iuliu Maniu, Bulevardului Preciziei, peisaj industrial ce trece printr-un proces de reconfigurare spațială generat de reconversiile funcționale ce au loc în teritoriu;
- peisajul rezidențial - definit de cele două tipologii de locuințe – ansambluri de locuințe colective și ansambluri de locuințe individuale. Reprezentativ pentru peisajul rezidențial al locuirii colective este cartierul Drumul Taberei, care prin compoziția elementelor ansamblului, al raportului spațiu liber – spațiu construit, definesc un peisaj specific de ansamblu rezidențial din perioada anilor '70.

Zona cuprinde, pe lângă locuire și instituții, servicii și echipamente publice, servicii de interes general (servicii manageriale, tehnice, profesionale, sociale, colective și personale, comerț, hoteluri, restaurante, recreere), mici activități productive manufacturiere.

Subzona mixtă, situată în afara limitelor zonei protejate, propune clădiri având regimul de construire continuu ori discontinuu și înălțimi maxime de P+14 niveluri cu accente înalte, este planificată a se dezvolta în principal pe terenurile fostei platforme industriale Militari.

Zona mixtă se definește prin două tipuri de zone mixte determinate de principalele etape de evoluție a Sectorului 6:

- Este vorba de o zonă mixtă caracteristică perioadei anilor 80 definită de locuințele colective amplasate pe principalele artere de circulație;
- Zona mixtă dezvoltată după anii 90 prin intermediul documentațiilor de urbanism.

Subzona mixtă, situată în afara limitelor zonei protejate, propune clădiri având regimul de construire continuu ori discontinuu și înălțimi maxime de P+14 niveluri cu accente înalte, este planificată a se dezvolta în principal pe terenurile fostei platforme industriale Militari, pe zonele cu terenuri libere din Cartierele Ghencea și Giulești, precum și în vecinătatea drumului expres ce urmează a fi construit, penetrația A1 - Ciurel, obiectiv care, odată realizat, pe lângă faptul că va prelua mare parte din traficul ce acum se derulează pe Bulevardul Iuliu Maniu, va putea deveni un pol de centralitate pentru Capitală, în zona să adiacentă urmând a se construi clădiri de birouri și comerciale.

Zonele funcționale destinate spațiilor verzi, indiferent de natura acestora, urmează ca pondere zonelor mixte, ocupând circa 28% din suprafața totală.

Zona de locuințe are o pondere de aproape 20% din totalul Sectorului 6, din care locuințele colective ocupă mai mult de jumătate din suprafață. În Sectorul 6 ponderea locuințelor colective medii cu înălțimi de maxim P+5 este cu 7% mai mare decât cea a locuințelor colective înalte

2.6. Echipare edilitară

Imobilul (teren cu construcții) deține racord la utilitățile publice existente în zonă: energie electrică, alimentare gaze naturale, alimentare cu apa, canalizare, telecomunicatii, termoficare.

2.7. Probleme de mediu (evidențierea valorilor de patrimoniu ce necesită protecție, gestionarea deșeurilor, riscuri naturale și antropice)

Conform PUZ Sector 6 aprobat cu HCGMB nr. 278/2013:

- În zona studiată nu există zone expuse alunecărilor de teren cu caracter potențial.
- Terenul studiat nu este supus la riscuri naturale previzibile.
- Terenul este afectat de prezenta în subteran a echipamentelor edilitare majore – apeduct – și de zona de protecție sanitară a acestuia, severitatea afectării se va stabili prin aviz SC APANOVA SA.
- Pe terenul studiat nu există arbori protejați.

2.8. Opțiuni ale populației

Se va realiza consultarea și informarea publică, pentru acest tip de documentație urbanistică, potrivit O.M.D.R.L. nr. 2701/2010, cu modificările și completările ulterioare.

3. PROPUNERI DE DEZVOLTARE URBANISTICĂ

3.1. Prevederi PUZ SECTOR 6 APROBAT CU HCGMB NR. 278/2013

Conform reglementărilor aferente PUZ Sector 6 aprobat cu HCGMB nr. 278/2013, amplasamentul ce face obiectul prezentei documentații de urbanism (PUD) este situat **în intravilan**.

UTR M2 - SUBZONA MIXTA SITUATA IN AFARA LIMITELOR ZONEI PROTEJATE, CU CLADIRI AVAND REGIM DE CONSTRUIRE CONTINUU SAU DISCONTINUU SI INALTIMI MAXIME DE P+14 NIVELURI CU ACCENTE INALTE.

Utilizari admise:

- institutii, servicii și echipamente publice de nivel supramunicipal, municipal, de sector și de cartier;
- sedii ale unor companii și firme, servicii pentru întreprinderi, proiectare, cercetare, expertizare, consultanță în diferite domenii și alte servicii profesionale;
- servicii sociale, colective și personale;
- sedii ale unor organizații politice, profesionale etc.;
- lăcașuri de cult;
- comerț cu amănunt;
- depozitare mic-gros;
- hoteluri, pensiuni, agenții de turism;
- restaurante, baruri, cofetării, cafenele etc.;
- sport și recreere în spații acoperite;
- parcaje la sol și multietajate;
- spații libere pietonale, pasaje pietonale acoperite;
- spații plantate — scuaruri;
- locuințe cu partiu obișnuit;
- locuințe cu partiu special care includ spații pentru profesii liberale.
- Activități manufacturiere

Utilizari admise cu conditionari:

- toate clădirile vor avea la parterul orientat spre stradă funcțiuni care admit accesul publicului în mod permanent sau conform unui program de funcționare;
- se admit activități în care accesul publicului nu este liber numai cu condiția să nu reprezinte mai mult de 30% din lungimea străzii incluse în zona mixtă;
- în zonele existente se admite conversia locuințelor în alte funcțiuni, cu condiția menținerii ponderii locuințelor în proporție de minim 30% din ADC pe parcela în cauză;
- se admite completarea cu clădiri comerciale în interspațiile dintre blocuri cu condiția să se mențină accesele carosabile și trecerile pietonale necesare și să se respecte cerințele de protecție a clădirilor existente;
- se mențin unitățile productive actuale cu condiția să nu fie poluante, să nu prezinte risc tehnologic sau să fie incomode prin traficul generat și să fie compatibile ca funcționare și aspect cu zona mixtă și a obținerii avizului Agenției pentru Protecția Mediului a Municipiului București;
- se admit stații de întreținere auto și spălătorii cu capacitate de până la 5 posturi cu condiția obținerii avizului Agenției pentru Protecția Mediului București;
- construcții provizorii de orice natură, inclusiv cele pentru organizarea de șantier pe durata existenței șantierului, cu respectarea legislației în vigoare;
- stații de alimentare cu carburanți cu condiția obținerii avizului Agenției pentru Protecția Mediului București și cu condiția respectării prevederilor Normativului NP 004 din 2005 pentru proiectarea, executarea, exploatarea, dezafectarea și postutilizarea stațiilor de distribuție carburanți la autovehicule și a H.C.G.M.B. nr. 120/2012 privind regimul de amplasare a stațiilor de distribuție a carburanților pentru alimentarea autovehiculelor în municipiul București.

Utilizari interzise:

- activități productive poluante cu risc tehnologic sau incomode prin traficul generat;
- depozitare en gros;
- activități care utilizează pentru depozitare și producție terenul vizibil din circulațiile publice sau din instituțiile publice;
- depozitari de materiale re folosibile;
- platforme de pre colectare a deșeurilor urbane.
- lucrări de terasament de natură să afecteze amenajările din spațiile publice și orice tip de lucrări de terasament care pot să provoace scurgerea apelor pe parcelele vecine sau care împiedică evacuarea și colectarea apelor meteorice;
- curățătorii chimice;
- depozitarea pentru vânzare a unor cantități mari de substanțe inflamabile sau toxice;
- dispunerea de panouri de afișaj pe plinurile fatadelor, desfigurând arhitectura și deteriorând finisajul acestora;
- se interzice realizarea unor mansarde false.
-

POT max= 70%, cu posibilitatea acoperirii restului curții în proporție de **75%** cu clădiri cu maxim 2 niveluri (8 metri) pentru activități comerciale, săli de spectacole etc.; pentru funcțiunile publice se vor respecta normele specifice sau tema beneficiarului;
CUT maxim= 3,0 mp ADC / mp. teren
Rh maxim = P+14E
H maxim = 45 m
Spatii verzi = 30%

3.2. Descrierea investiției-Funcțiune, Retrageri edificabile, Indici și Indicators Urbanistici. Bilant teritorial

Lucrarea își propune stabilirea direcțiilor de dezvoltare ale unui teren cu o suprafață măsurată de **37350 m²**, în corelare cu prevederile de amenajare ale teritoriului Mun. București si Sectorului 6, precum și în condițiile respectării dreptului de proprietate și a interesului public.

Beneficiarul a solicitat, prin tema de proiectare o **funcțiune mixta: locuire colectivă, comert, servicii.**

Incinta va fi formată din 12 corpuri de clădire (imobile locuințe colective cu aproximativ 1342 apartamente) -2S+P+10E, spatii verzi amenajate si alei pietonale. In cadrul ansamblului rezidential se vor asigura dotari de proximitate (Cresa/gradinita, scoala, policlinica medicina generala cu toate dotarile normative pentru o buna functionare a acestor trei facilitati de uz comunitar).

Plastica arhitecturală va fi susținută de volumetria construcțiilor și de materialele de finisaje, astfel încât acestea să se încadreze armonios în sit, să nu deranjeze vecinătățile. Se va urmări o însoțire optimă a construcțiilor învecinate.

Prezenta documentație PUD reglementează:

- ✓ accesul auto și pietonal;
- ✓ regimul de aliniere;
- ✓ retragerea minimă față de limitele laterale și posterioare ale parcelei;
- ✓ regimul maxim de înălțime;
- ✓ staționarea autovehiculelor;
- ✓ amenajarea incintei pentru a corespunde funcțiunii propuse;
- ✓ asigurarea spațiului verde minim;

Retragerile minime față de limitele de proprietate și față de aliniament :

- Retrageria față de limita nordica: minim 9 m;
- Retrageria față de limita nord-vest: minim 2 m;
- Retrageria față de limita sudica: minim 10 m;
- Retrageria față de limita estica: minim 10 m;
- Retrageria față de limita vestica: minim 10m;

Amplasarea clădirilor unele față de altele pe aceeași parcelă:
clădirile vor respecta între ele distanțe egale cu jumătate din înălțimea celei mai înalte dintre ele.

Indici și indicatori urbanistici propusi:

SUPRAFATA TEREN = 37350 mp
SUPRAFATA TEREN PROPUS PENTRU CEDARE = 815.76 mp
SUPRAFATA TEREN REZULTAT = 36534.24 mp
P.O.T. max propus = 30%
C.U.T. maxim propus = 3 + Sc propus pt cedare
R.H. max propus = -2S+P+10E
H maxim propus = 40 m

Note:

1. În CUT nu sunt incluse:
- suprafata subsolurilor cu inaltimea libera de până la 1,80 m;

- suprafața subsolurilor cu destinație strictă pentru gararea autovehiculelor, spațiile tehnice sau spațiile destinate protecției civile;
- suprafața balcoanelor, logiilor, teraselor deschise și neacoperite, terase și copertine necirculabile, precum și a podurilor neamenajabile, aleile de acces pietonal/carosabil de incinta, scările exterioare, trotuarele de protecție;

2. În cazul transferului de fragmente de teren propuse prin PUZ Coordonator Sector 6 către domeniul public, suprafața desfășurată poate fi suplimentată cu suprafața de teren transferată atunci când acest transfer este făcut pe bază de act notarial și fără despăgubiri din partea Primăriei.

Bilant teritorial

Criteriu	P.U.Z. S6	Existent	Propus
Zona / Subzona / UTR	M2	M2	M2
S teren initiala	37350	37350	37350
S teren propusa pentru cedare spre realizarea tramei stradale	0	0	815.76
S teren ramas	37350	37350	36534.24
POT	70 %	41.93%	30.00 %
CUT	3.0	0.45	3.02
S construita	26145	15660	10960.27
S desfasurata	112050	16816	110418.48
H max (metri)	45 m	15 m	35 m
Rh max (niveluri)	P+14E	P+3E	-2S+P+10E
Spatii verzi	30%	-	12893 (35.29%)
Accese / Alei / Parcari	-	-	12680.97 (34.71%)

Împrejmuiri:

Împrejmuirile spre stradă vor avea înălțimea de maxim 2,00 metri, din care un soclu opac de 0,60 metri și o parte transparentă dublată cu gard viu. Spre trotuare și circulații pietonale, nu sunt obligatorii garduri, dar se poate propune marcarea apartenenței spațiului prin diferențe de pavaje, borduri, garduri vii, terase etc.

Împrejmuirile spre limitele laterale și spate ale parcelelor vor fi opace cu înălțimi de maxim 2,50 metri.

3.3. Valorificarea cadrului natural

În zona studiată precum și în apropierea ei nu există zone declarate monumente ale naturii sau rezervații naturale care să implice restricții de construire.

În zona imediat apropiată amplasamentului există lacuri sau cursuri de apă, însă se va respecta distanța de protecție și construire. Nu sunt necesare lucrări de sistematizare verticală, deoarece terenul nu prezintă pantă sau potențial de risc cu privire la fenomenele de alunecare. Nivelul apei freatice fiind scăzut, nu implică precauții deosebite de fundare. Condițiile de climă (temperat - continentală cu influențe submediteraneene) nu ridică probleme pentru realizarea obiectivului propus.

Prin realizarea viitoarei construcții se va încerca menținerea cât mai mult cu putința a vegetației existente în zona și totodată, se vor înființa noi plantații pentru a crea un mediu plăcut la nivelul zonei.

Calitatea globală a mediului înconjurător din teritoriul administrativ al Municipiului București este apreciată ca bună, calificativ rezultat din însumarea valorilor calitatii aerului, apei, solului și fondului forestier.

Pentru viitor se propune conservarea si imbunatatirea calitatii mediului, printr-o judicioasa coordonare a factorilor poluanti atat in teritoriul administrativ, cat si in cadrul localitatilor, tinandu-se seama de problemele specifice ale obiectivelor economice din zona, existente sau viitoare.

Calitatea aerului

Principala sursă de poluare din marile orașe este praful fin rezultat din arderea combustibilului din traficul auto și în scopuri industriale.

În Sectorul 6, activitatea poluantă industrială a scăzut mult odată cu reconversia zonelor industriale, cele mai mari surse de poluare fiind termocentralele electrice, care sunt în număr de două în Sectorul 6: CET Grozăvești și CET București Vest. Problemele cele mai mari din punct de vedere a poluării sunt date de emisiile cauzate de traficul auto, împreună cu emisiile de particule cauzate de eroziunea eoliană a terenurilor neîngrijite de către proprietari și a șantierelor unde salubritatea nu se efectuează conform normelor în vigoare, precum și a depozitelor necontrolate de deșeuri.

Calitatea apei

Terenul nu se afla amplasat in proximitatea unui curs de apa.

Sursele de poluare in zona cursurilor de apa se refera in mod special la utilizatorii care pot afecta calitatea apelor de suprafata si subterane, prin evacuarea apelor uzate mai mult sau mai putin epurate.

Calitatea solului

In cazul analizat, realizarea unui cadru construit cu functiunea de locuire, nu va avea un impact deosebit asupra factorului natural si uman, atata timp se va urmari abordarea ecologica a problemelor de urbanism si vor fi respectate principiile "Dezvoltarii durabile".

3.4. Modernizarea circulatiei

Drumului de acces, va avea un profil transversal de 10 metri, compus din carosabil 7 m, spatiu verde de 0.5 m fiecare si trotuare de 1 m fiecare.

Conform Aviz SPU, reglementarile de circulatie cuprinse in "PUZ Coordonator al Sectorului 6, Bucuresti", prevad pentru B-dul Timisoara realizarea unui prospect de 35 m latime, compus din carosabil de 14 m, ce include zona de tramvai de 7 m, trotuare de cate 5 m fiecare, despartite de carosabil prin zone verzi de cate 2 m fiecare.

Parcarea va fi asigurată atât la nivelul solului, cât și în subteran, cu acces din incinta proprie.

Numărul minim al acestora va fi în raport cu funcțiunile propuse, în conformitate cu HCGMB Anexa nr. 66/06.04.2006.

În toate cazurile, este obligatorie asigurarea accesului în spațiile publice a persoanelor cu dizabilități, conform *NP 051/2012 privind adaptarea clădirilor civile si a spatiului urban la nevoile individuale ale persoanelor cu handicap*.

Parcare/garare/asigurarea numărului minim de locuri de parcare:

- Numărul minim de locuri de parcare se vor asigura în limitele proprietății și se vor calcula conform HCGMB Anexa nr. 66/06.04.2006, privind *Asigurarea numărului minim de locuri de parcare pentru noile construcții și amenajări autorizate pe teritoriul Municipiului București*.

- Dimensionarea parcărilor se va face conform *Normativ pentru Proiectarea, Execuția și Exploatarea parcajelor etajate pentru autoturisme, Indicativ NP 24-97*.

- Se vor respecta:

- NP 127/2009- *Normativ de securitate la incendiu a parcajelor subterane pentru autoturisme*
- NP 25-97-*Normativ pentru proiectarea si executia parcejelor pentru autoturisme*
- NP 051-2012-*Normativ privind adaptarea cladirilor civile si spatiului urban la nevoile*

individuale ale persoanelor cu handicap
- P118/1-2016 Parcaje

3.5. Echipare edilitara

Tipurile de rețele subterane și supratere, precum și poziția traseelor și a restricțiilor ce se impun, sunt conținute în avizele obținute de la deținătorii de utilități din zona PUD, iar coordonarea lor va fi reprezentată prin Planul de Precoordonare Rețele Edilitare aferent prezentului PUD, conform legislației în vigoare.

Utilități tehnico-edilitare:

Alimentarea cu apă potabilă:

- Conform aviz Apa Nova, terenul detine bransament la alimentarea cu apă potabilă. Conform anexelor avizului, terenul este traversat de aducțiunile de apă I NH Bragadiru-Cotroceni Dn 1100/1650 mm, II NH Bragadiru-Cotroceni Dn 1200 mm și de zonele de protecție sanitara cu regim sever aferente acestora.

Cantitățile de apă necesare vor fi calculate conform SR 1343/1-1995, STAS 1478-90, STAS 1846-90.

Necesarul de apă va asigura:

- alimentarea cu apă potabilă a locuinței;
- udatul spațiilor verzi;
- stropitul și spălarea platformelor betonate, aleilor, circulațiilor de incintă.

Soluția de alimentare cu apă se va aviza ulterior.

Canalizarea:

- Apele uzate menajere vor fi evacuate în rețeaua publică de canalizare la care terenul detine racord.

Alimentarea cu energie electrică:

- Conform aviz e-distributie Muntenia, în zona noului obiectiv există rețeaua electrică de distribuție și detine racord;

- realizarea lucrărilor necesare pentru asigurarea canalizării se va face pe baza unui proiect de execuție întocmit de o firmă de specialitate cu respectarea legislației și normativelor în vigoare, precum și a avizelor necesare.

Canalizarea apelor pluviale

- în cadrul amenajării, apele de ploaie vor fi preluate de pe suprafața acoperișurilor prin burlane și apoi vor fi evacuate controlat spre rețeaua de canalizare pluvială la care terenul este racordat;

Instalații termice:

- Conform aviz Termoenergetica București, în zona există rețeaua, iar terenul detine racord.

Alimentarea cu gaze naturale:

- Conform aviz Distrigaz, rețeaua publică de alimentare cu gaze se află în proximitatea terenului studiat și terenul este racordat la aceasta.

Telefonie:

- Conform aviz Telekom, terenul este traversat de rețeaua de telecomunicații, astfel ca există racord.

Gestionarea deșeurilor:

- depozitarea deșeurilor menajere se va face în subsol, în încăperi special amenajate.
- se va rezolva în mod corespunzător colectarea și depozitarea temporară a deșeurilor menajere.

Acestea se vor colecta containerizat (prevederea Europubelelor) și transportate periodic în zona special amenajată pentru depozitarea gunoierului din afara localității, în baza unui contract cu o societate specializată în domeniu.

- materialele re folosibile (pet-uri, sticlă, hârtie-carton, textile, metal) se vor colecta separat și se vor preda la unități specializate de colectare.

***Nota: Proiectele necesare devierii retelelor edilitare existente pe teren se vor face la faza DTAC.**

Se vor respecta:

- distanțele de vecinătate față de liniile electrice conform normativelor în vigoare: Ordinul ANRE nr. 48/2008, PE 106/2003, NTE 007/08/00, SR 8591:97 și Legea energiei electrice nr. 123/2012.
- distanțelor prevăzute în HGR nr. 930/2005, SR 8591/1997, Legea 224/2015 (ANRSC) care modifică și completează Legea 241/2006
- Normele tehnice pentru proiectarea și execuția sistemelor de alimentare cu gaze naturale NTPEE-2008, prevederile legii energiei electrice și a gazelor naturale nr. 123/2012, Ordinul nr. 47/2003 emis de Ministerul Economiei și Comerțului.

3.6. Protectia mediului

Realizarea noilor construcții va fi condiționată de amenajarea și întreținerea a unui spațiu verde de cel puțin **30%** din suprafața totală a terenului.

Pe toata durata executiei si functionarii obiectivului se vor respecta prevederile:

- O.U.G. nr.195/2005 privind protectia mediului aprobata cu modificari de Lege nr. 256/2006, cu modificarile si completarile ulterioare.
- Normele de salubritate si igienizare ale Municipiului Bucuresti aprobate cu HCGMB NR.120/2010
- Legea nr. 211/2011 privind regimul deșeurilor
- Legea nr.104/2011 privind calitatea aerului inconjurator
- HGR nr.188/2002 pt aprobarea unor norme privind conditiile de descarcare in mediu acvatic a apelor uzate, modificata si completata de HG 352/2005
- STAS 12574/1987 privind conditiile de calitate a aerului din zonele protejate
- Ord. nr.756/1997 pentru aprobarea Reglementarii privind evaluarea poluarii mediului, cu modificari si completari ulterioare
- STAS 10009/2017 Acustica. Limitele admisibile ale nivelului de zgomot din mediu ambient.
- HG nr. 321/2005, republicata, privind evaluarea si gestionarea zgomotului ambiental
- HG nr. 1756/2006 privind limitarea nivelului emisiilor de zgomot in mediu produs de echipamente destinate utilizarii in exterior cladirilor.
- Ordinul nr.119/2014 pentru aprobarea Normelor de igiena si sanatate publica privind mediul de viata al populatiei.

4. Concluzii

Panul Urbanistic de Detaliu se va supune avizării organismelor interesate, conform Certificatului de Urbanism nr. 725/54T din 04.06.2019, emis de Primăria Sectorului 6.

După avizarea Planului Urbanistic de Detaliu ce către Sectorului 6 și aprobarea în Consiliul Local al Consiliului Local al Sectorului 6, se va întocmi documentația pentru obținerea autorizației de construire conform Legii 50/1991 republicată, cu modificările și completările ulterioare.

Întocmit,
urb. Roxana Pana
urb. Eveline Raduta
urb. Elena Olteanu
urb. Costin Nita
stud. urb. Eliza Runceanu
arh. Andrei Olteanu



SECTORUL 6 AL MUNICIPIULUI BUCUREȘTI

DIRECȚIA GENERALĂ ARHITECT ȘEF ȘI PLANIFICARE TERITORIALĂ

SERVICIUL URBANISM ȘI AMENAJARE TERITORIU, STUDII URBANISTICE

Către:

**CONSILIUL LOCAL SECTOR 6
COMISIA DE URBANISM, LUCRĂRI PUBLICE ȘI PROTECȚIA MEDIULUI**

Spre știință:

S.C. RAMI-DACIA S.A.
b-dul Timișoara nr. 8A, sector 6, București

Ca urmare a solicitării privind aprobarea **P.U.D. – Bulevardul Timișoara nr. 8A – construire ansamblu cu funcțiunea de locuințe colective, comerț și servicii. S teren = 37.350 mp.**

În temeiul prevederilor Legii nr. 50/1991 privind autorizarea executării lucrărilor de construcții, republicată, cu modificările și completările ulterioare, a Legii nr. 350/2001 privind amenajarea teritoriului și urbanismul, cu modificările și completările ulterioare, ale Regulamentului General de Urbanism și având în vedere recomandările Comisiei Tehnice de Urbanism și Amenajare Teritoriu a Sectorului 6, se eliberează prezentul:

AVIZ TEHNIC

Nr. 31012/5/6 din 19/10/2020

al Arhitectului Șef cu următoarele condiții:

P.O.T. propus = 30%; C.U.T. propus = 3,02 mp A.D.C./mp teren; Regim de înălțime: 2S+P+10E;

H max = 35,00 m

REGIM JURIDIC TEREN: proprietate privată persoană juridică.

Se avizează favorabil construirea unui ansamblu cu funcțiunea de locuințe colective, comerț și servicii înscrise într-un edificabil cu următorul regulament de construire: spre sud parțial la minim 9,00 m, parțial la minim 13,00 m față de limita de proprietate; spre vest pe limita zonei de protecție sanitară; spre nord la minim 9,00 m față de limita de proprietate; spre est la minim 7,00 m față de limita de proprietate. Clădirile vor avea distanța minimă între ele de 16,00 m.

STUDII APROBATE PE AMPLASAMENT:

P.U.Z. Coordonator Sector 6 – în zona M2 – subzonă mixtă situată în afara limitelor zonei protejate, având regim de construire continuu sau discontinuu și înălțimi maxime de P+14 niveluri cu accente înalte.

Funcțiuni admise în zonă: instituții, servicii și echipamente publice de nivel supramunicipal, municipal, de sector și de cartier; sedii ale unor companii și firme, servicii pentru întreprinderi, proiectare, cercetare, expertizare, consultanță în diferite domenii și alte servicii profesionale; servicii sociale, colective și personale; sedii ale unor organizații politice, profesionale etc.; lăcașuri de cult; comerț cu amănuntul; activități manufacturiere; depozitare mic-gros; hoteluri, pensiuni, agenții de turism; restaurante, baruri, cofetării, cafenele etc.; sport și recreere în spații acoperite; parcaje la sol și multietajate; spații libere pietonale, pasaje pietonale acoperite; spații plantate – scuaruri; locuințe cu partiu obișnuit; locuințe cu partiu special care includ spații pentru profesii liberale.

Al doilea exemplar al documentației se păstrează în arhiva Serviciului Urbanism și Amenajare Teritoriu, Studii Urbanistice.

Planul anexă, întocmit cu respectarea condițiilor de mai sus, face parte integrantă din prezentul aviz.

ARHITECT ȘEF,

Arh. Marcel Florentin Bera



Întocmit 3 ex.: cons. Ioana-Alexandra Ștefan

COMISIA TEHNICĂ DE URBANISM ȘI AMENAJARE TERITORIU

arh. Bogdan Bobic, arh. Mircea Chira, arh. Adrian Luca, arh. Teodorescu Nicoleta Doina, arh. Anda Maria Simoc, arh. Dan Maghețiu, urb. Marius Vasile Găbureanu

CERTIFICAT DE URBANISM
Nr. 725/547 din 04.06. 2019

ÎN SCOPUL: desființare construcții existente, construire ansamblu cu funcțiunea mixtă, locuințe colective, comerț și servicii cu regim de înălțime 2S+P+11E, împrejmuire teren și organizare executare lucrări.

Ca urmare a Cererii adresate de S.C. RAMI DACIA S.A. [redacted], cu domiciliul / sediul în județul , municipiul / orașul / comuna , satul / sectorul , cod poștal , b-dul nr. , bloc , scara , etaj , ap. , telefon / fax , e-mail , înregistrată la nr. 16203 din 17.04.2019, pentru imobilul teren și/sau construcții situat în municipiul București, sectorul 6, cod poștal , b-dul Timișoara nr. 8A, bloc , scara , etaj , ap. sau identificat prin: planuri cadastrale anexate.

În temeiul reglementărilor documentației de urbanism faza P.U.Z. Coordonator Sector 6, aprobată cu H.C.G.M.B. nr. 278/2013, cu modificările și completările aprobate cu H.C.G.M.B. nr. 293/2013 și H.C.G.M.B. nr. 2/2016.

În conformitate cu prevederile Legii nr. 50/1991 privind autorizarea executării lucrărilor de construcții, republicată, cu modificările și completările ulterioare, se

CERTIFICĂ:

1. REGIMUL JURIDIC

Imobilul este situat în intravilan.

Conform Actului de alipire autentificat de notarul public sub nr. - intabulat în Cartea funciară nr. cu încheierea nr. (alipire, aport, dezmembrare, actualizare număr cadastral, notare Autorizație de construire nr. , se notează actualizare informații tehnice), S.C. RAMI DACIA S.A. deține imobilul (construcții cu numere cadastrale de la până la și teren în suprafață de mp - număr cadastral pentru care se folosește nr. 8A pe b-dul Timișoara.

Cu încheierea nr. se înscrie provizoriu drept de sechestrul asigurator, în favoarea A.N.A.F. - D.G.P.M.B. - A.F.P. Sector 6.

2. REGIMUL ECONOMIC

Existent: construcții și teren în suprafață totală de 37.350 mp.

Se solicită: desființare construcții existente, construire ansamblu cu funcțiunea mixtă, locuințe colective, comerț și servicii cu regim de înălțime 2S+P+11E, împrejmuire teren și organizare executare lucrări.

Destinația: conform P.U.Z. Coordonator Sector 6 imobilul se află situat în zona M2 - subzonă mixtă cu clădiri având regim de construire continuu sau discontinuu și înălțimi maxime de P+14 niveluri; P.O.T. max. = 70%, cu posibilitatea acoperirii restului curții în proporție de 75% cu clădiri cu maxim 2 niveluri (8 metri) pentru activități comerciale, săli de spectacole etc.; pentru funcțiunile publice se vor respecta normele specifice sau tema beneficiarului; C.U.T. max. = 3,0 mp. ADC/mp teren.

Imobilul se află în zona fiscală A.

3. REGIMUL TEHNIC

Autorizațiile de desființare și de construire se vor emite în conformitate cu Legea nr. 50/1991 republicată, cu modificările și completările ulterioare și a P.U.Z. Coordonator Sector 6.

Terenul este afectat de circulațiile prevăzute în P.U.Z. Coordonator Sector 6, gradul de afectare urmînd a fi stabilit prin aviz al Comisiei Tehnice de Circulație - P.M.B., corelat cu studii topografice pentru delimitarea terenului.

Terenul este afectat de prezența în subteran a echipamentelor edilitare majore - apeduct - și de zona de protecție sanitară a acestuia, severitatea afectării va fi stabilită prin aviz S.C. Apa Nova București S.A.

Terenul este situat în zonă cu servitute aeronautică - zona 6. În vederea autorizării construcțiilor cu înălțimi mai mari de 30 m este necesară obținerea avizului Autorității Aeronautice Civile Române.

Autorizațiile de desființare și de construire se vor emite în conformitate cu Legea nr. 50/1991 republicată, cu modificările și completările ulterioare și a P.U.Z. Coordonator Sector 6.

După expertizarea prealabilă a situației existente, se permite desființarea construcțiilor existente cu luarea măsurilor de protecție a clădirilor învecinate.

Se permite construirea unui ansamblu cu funcțiunea mixtă, locuințe colective, comerț și servicii în baza unui Plan urbanistic de detaliu (P.U.D.), aprobat conform legislației în vigoare, care va detalia cel puțin: modul specific de construire în raport cu funcționarea zonei și cu identitatea arhitecturală a acesteia, în baza unui studiu de specialitate; retragerile față de limitele laterale și posterioare ale parcelei; procentul de ocupare a terenului și modul de ocupare a terenului; accesele auto și pietonale; conformarea arhitectural - volumetrică; conformarea spațiilor publice. P.O.T. maxim = 70%; C.U.T. maxim = 3,0 mp ADC/mp teren.

Se recomandă amenajarea, conform normativelor în vigoare, a unui spațiu tehnic (nișă) în interiorul imobilului în vederea amplasării postului de transformare.

Proprietarii parcelelor, care prin P.U.Z. sunt propuse fragmente spre transfer către domeniul public, beneficiază de un spor al suprafeței desfășurate admise egal cu o dată suprafața de teren transferată spre domeniul public atunci când acest transfer este făcut pe bază de act notarial și fără despăgubiri din partea primăriei. Actul notarial va conține acordul proprietarului de a transfera terenul propus prin P.U.Z. în domeniul public fără a cere despăgubiri, cu condiția aprobării unui spor de depășire a suprafeței desfășurate admise egal o dată suprafața transferată în domeniul public.

În cazul parcelelor din care prin P.U.Z. sunt propuse fragmente spre transfer către domeniul public, C.U.T. se calculează având la bază suprafața terenului înainte de a fi făcut transferul către domeniul public, doar dacă proprietarul, în baza unui act notarial, își dă acordul trecerii în domeniul public a suprafeței de teren afectate fără a cere despăgubiri.

În cazul parcelelor din care prin P.U.Z. sunt propuse fragmente spre transfer către domeniul public, iar proprietarii parcelelor nu sunt de acord cu transferul terenului în domeniul public fără a cere despăgubiri, C.U.T. se calculează având la bază suprafața terenului rămas neafectat de obiectivele de utilitate publică.

Înălțimea maximă admisibilă în planul fațadei nu va depăși distanța dintre aliniamente, pot fi adăugate suplimentar unul sau două niveluri în funcție de volumetria caracteristică a străzii, cu condiția retragerii acestora în limitele unui arc de cerc cu raza de 4,00 metri continuat cu tangenta sa la 45 grade. $H_{max} = 30$ m.

După aprobarea Planului urbanistic de detaliu (P.U.D.) se va întocmi documentația tehnică în vederea obținerii autorizației de construire.

Realizarea construcției este condiționată de amenajarea unui spațiu verde cu suprafața de cel puțin 30% din suprafața totală a parcelei afectată proiectului, din care cel puțin 2/3 va fi la sol, iar restul va avea asigurată o grosime a solului de 2,00 metri, care să permită dezvoltarea vegetației de talia arbuștilor și condiții de drenare a excesului de umiditate și de respectarea prevederilor H.C.G.M.B. nr. 304/2009 privind aprobarea Normelor de protecție a spațiilor verzi pe teritoriul municipiului București.

Se permite împrejmuirea terenului astfel: spre stradă împrejmuirea va avea înălțimea de maxim 2,00 m, din care un soclu opac de 0,60 m și o parte transparentă; împrejmuirea pe limitele laterale și posterioară va fi opacă și va avea înălțimea de 2,50 m. Se interzice vopsirea în culori stridente și strălucitoare a împrejmuirii.

Împrejmuirea realizată pe viitoarele limite de proprietate va fi definitivă. În cazul în care împrejmuirea se va realiza pe limitele de proprietate afectate de circulațiile prevăzute prin P.U.Z. Coordonator Sector 6, aceasta va avea caracter provizoriu și va fi dezafectată de către proprietar, pe cheltuiulă proprie și fără a cere daune materiale și/sau morale emitentului autorizației de construire, la data materializării reglementărilor urbanistice.

Sistemul constructiv va respecta normele în vigoare. Parcarea și gararea vor respecta prevederile H.C.G.M.B. nr. 66/2006. Organizarea executării lucrărilor și scurgerea apelor pluviale se vor realiza în incintă.

Execuția lucrărilor se va face cu respectarea prevederilor H.C.G.M.B. nr. 120/2010: executantul și beneficiarul lucrărilor au obligația de a asigura spălarea și curățarea vehiculelor și/sau a utilajelor înainte de ieșirea pe căile publice, prelate pentru transportul materialelor de construcții sau deșeuri provenite din construcții și desființări, să nu abandoneze sau să depoziteze deșeuri provenite din construcții și/sau demolări pe domeniul public sau privat.

Prezentul certificat de urbanism poate fi utilizat în scopul declarat pentru: elaborarea documentației de urbanism (P.U.D) și obținerea autorizațiilor de desființare și de construire.

**CERTIFICATUL DE URBANISM NU ȚINE LOC DE AUTORIZAȚIE DE CONSTRUIRE/DESFIINȚARE ȘI
NU CONFERĂ DREPTUL DE A EXECUTA LUCRĂRI DE CONSTRUCȚII**

4. OBLIGAȚII ALE TITULARULUI CERTIFICATULUI DE URBANISM:

În scopul elaborării documentației pentru autorizarea executării lucrărilor de construcții – de construire/de desființare – solicitantul se va adresa autorității competente pentru protecția mediului:

AGENȚIA PENTRU PROTECȚIA MEDIULUI BUCUREȘTI
Aleea Lacul Morii nr. 1, sector 6, București

În aplicarea Directivei Consiliului 85/337/CEE (Directiva EIA) privind evaluarea efectelor anumitor proiecte publice și private asupra mediului, modificată prin Directiva Consiliului 97/11/CE și prin Directiva Consiliului și Parlamentului European 2003/35/CE privind participarea publicului la elaborarea anumitor planuri și programe în legătură cu mediul și modificarea, cu privire la participarea publicului și accesul la justiție, a Directivei 85/337/CEE și a Directivei 96/61/CE. prin certificatul de urbanism se comunică solicitantului obligația de a contacta autoritatea teritorială de mediu pentru ca aceasta să analizeze și să decidă, după caz, încadrarea/neîncadrarea proiectului investiției publice/private în lista proiectelor supuse evaluării impactului asupra mediului.

În aplicarea prevederilor Directivei Consiliului 85/337/CEE, procedura de emitere a acordului de mediu se desfășoară după emiterea certificatului de urbanism, anterior depunerii documentației pentru autorizarea executării lucrărilor de construcții la autoritatea administrației publice competente.

În vederea satisfacerii cerințelor cu privire la procedura de emitere a acordului de mediu, autoritatea competentă pentru protecția mediului stabilește mecanismul asigurării consultării publice, centralizării opțiunilor publicului și formulării unui punct de vedere oficial cu privire la realizarea investiției în acord cu rezultatele consultării publice.

În aceste condiții:

După primirea prezentului certificat de urbanism, titularul are obligația de a se prezenta la autoritatea competentă pentru protecția mediului în vederea evaluării inițiale a investiției și stabilirii demarării procedurii de evaluare a impactului asupra mediului și/sau a procedurii de evaluare adecvată. În urma evaluării inițiale a notificării privind intenția de realizare a proiectului se va emite punctul de vedere al autorității competente pentru protecția mediului.

În situația în care autoritatea competentă pentru protecția mediului stabilește efectuarea evaluării impactului asupra mediului și/sau a evaluării adecvate, solicitantul are obligația de a notifica acest fapt autorității administrației publice competente cu privire la menținerea cererii pentru autorizarea executării lucrărilor de construcții.

În situația în care, după emiterea certificatului de urbanism ori pe parcursul derulării procedurii de evaluare a impactului asupra mediului, solicitantul renunță la intenția de realizare a investiției, acesta are obligația de a notifica acest fapt autorității administrației publice competente.

5. CEREREA DE EMITERE A AUTORIZAȚIEI DE CONSTRUIRE/DESFIIȚARE VA FI ÎNSOȚITĂ DE URMĂTOARELE DOCUMENTE:

- a) certificatul de urbanism (copie);
b) copie legalizată act de proprietate intabulat în Cartea funciară; extras de Carte funciară actualizat;
c) documentația tehnică – D.T., după caz (2 exemplare originale):

D.T.A.C.

D.T.O.E.

D.T.A.D.

- d) avizele și acordurile de amplasament stabilite prin certificatul de urbanism:

d.1. avize și acorduri privind utilitățile urbane și infrastructura (copie):

- | | | |
|---|---|---|
| <input checked="" type="checkbox"/> alimentare cu apă | <input checked="" type="checkbox"/> gaze naturale | <u>Alte avize / acorduri:</u> |
| <input checked="" type="checkbox"/> canalizare | <input checked="" type="checkbox"/> telefonizare | <input checked="" type="checkbox"/> aviz de conformitate |
| <input checked="" type="checkbox"/> alimentare cu energie electrică | <input checked="" type="checkbox"/> salubritate | <input checked="" type="checkbox"/> aviz Comisia Tehnică de Circulație – P.M.B. |
| <input checked="" type="checkbox"/> alimentare cu energie termică | <input type="checkbox"/> transport urban | <input checked="" type="checkbox"/> S.C. Apa Nova București S.A. |
| | | <input checked="" type="checkbox"/> aviz Brigada Rutieră |
| | | <input checked="" type="checkbox"/> acord deținător sechestr |
| | | <input checked="" type="checkbox"/> aviz Autoritatea Aeronautică Civilă Română |
| | | <input checked="" type="checkbox"/> aviz M.A.I. |

d.2. avize și acorduri privind:

- securitatea la incendiu protecția civilă sănătatea populației

d.3. avize/acorduri specifice ale administrației publice centrale și/sau ale serviciilor descentralizate ale acestora (copie): certificat de atestare fiscală; acord I.R.C.B.I. (pentru desființare); certificat de adresă poștală sau adresă de la P.M.B. – Direcția Patrimoniu – Serviciul Cadastru că nu este necesar;

d.4. studii de specialitate (1 exemplar original): P.U.D. aprobat conform legislației în vigoare; expertiză tehnică întocmită de expert tehnic atestat (pentru desființare); studiu geotehnic; calculul coeficientului de transfer termic G; referate de verificare; deviz general al lucrărilor întocmit în conformitate cu prevederile legale în vigoare; ridicare topografică vizată de O.C.P.I. București (inventar de coordonate) pentru numărul cadastral 234169;

e) punctul de vedere/actul administrativ al autorității competente pentru protecția mediului (copie);

f) documentele de plată ale următoarelor taxe (copie): aviz de conformitate, timbru de arhitectură, autorizație de desființare, autorizație de construire.

Prezentul certificat de urbanism are valabilitate de 12 luni de la data emiterii.

Cererea pentru prelungirea valabilității certificatului de urbanism se depune cu cel puțin 15 zile înainte de data expirării acestuia, conform normelor metodologice de aplicare a Legii nr. 50/1991 republicată, cu modificările și completările ulterioare.

PRIMAR,

GABRIEL MUTU



SECRETAR,

DEMIREL SPIRIDON

ARHITECT ȘEF,

ARH. MARCEL FLORENTIN BERA

Șef Serviciu: cons. Victoria Ionela Hododi
Întocmit 2 ex. – cons. Elena-Iulia Iordache

Achitat taxa de 378,00 lei, conform O.P./Chitanței nr. 66357 din 05.12.2018

Prezentul certificat de urbanism a fost transmis solicitantului direct / prin poștă la data de 5.06.2019

Nr. înreg. 16203 din 17.04.2019

În conformitate cu prevederile Legii nr. 50/1991 privind autorizarea executării lucrărilor de construcții, republicată, cu modificările și completările ulterioare,

SE PRELUNGEȘTE VALABILITATEA
CERTIFICATULUI DE URBANISM

Nr. 725/54 T din 04.06. 2019

de la data de 04.06.2020 până la data de 03.06.2021

După această dată, o nouă prelungire a valabilității nu este posibilă, solicitantul urmând să obțină, în condițiile legii, un alt certificat de urbanism.

PRIMAR,



SECRETAR,

[Handwritten signature]
16.06.2020

ARHITECT ȘEF,

[Handwritten initials]

[Handwritten mark]
Data prelungirii valabilității: 21.05.2020

Achitat taxa de 126,00 lei, conform O.P./Chitanței nr. 723 07 din 20.05.2020


Transmis solicitantului la data de 24.06.2020 direct / prin poștă.

Nr. înreg. 16203 din 17.04.2019

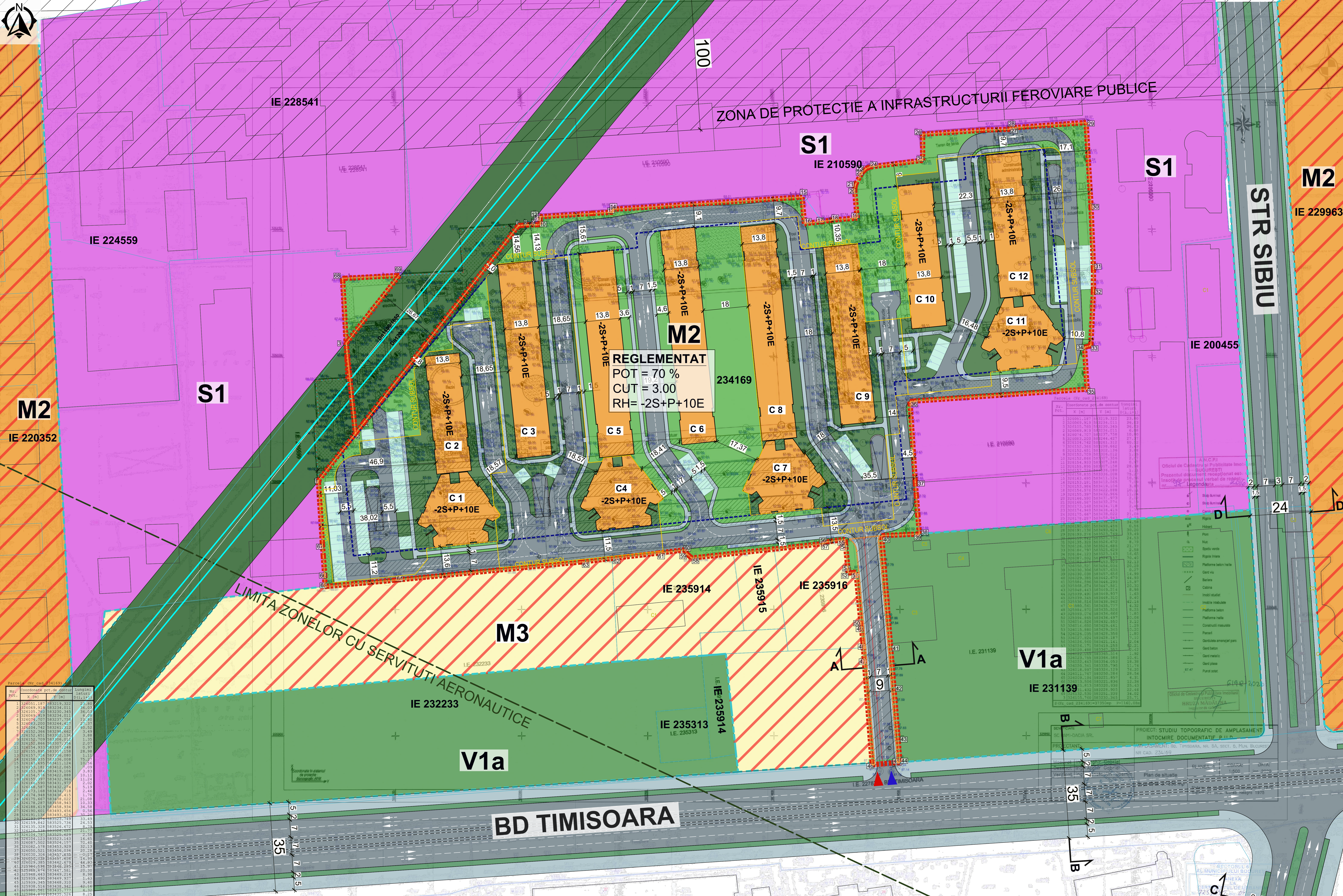
PUD Desfiintare constructii existente, construire ansamblu cu functiunea mixta, locuinte colective, comert si servicii cu regim de inaltime 2S+P+11E, imprejmuire teren si organizare executare lucrari

**B-dul Timisoara nr. 8A,
Sector 6, Bucuresti**

ILUSTRARE DE TEMA



NUME		SEMNATURA	CERINTA	REFERAT/EXPERTIZA NR./DATA	
SC EZEN STUDIO SRL J/29/2695/2017				BENEFICIAR: S.C. RAMI DACIA S.A. AMPLASAMENT: B-dul Timisoara nr. 8A, sector 6, Bucuresti	
SEF PROIECT	urb. Nicoleta Roxana Pana		1:500	TITLU PROIECT: DESFIINTARE CONSTRUCTII EXISTENTE, CONSTRUIRE ANSAMBLU CU FUCNTIUNEA MIXTA, LOCUINTE COLECTIVE, COMERT SI SERVICII CU REGIM DE INALTIME 2S+P+11E, IMPREJMUIRE TEREN SI ORGANIZARE EXECUTARE LUCRARI	PROIECT NR.
PROIECTAT/	urb. Elis Minea				FAZA
DESENAT	urb. Evelyn Raduta urb. Elena Olteanu stud. urb. Costin Nita urb. Eliza Runceanu urb. Andrei Olteanu		DATA Octombrie 2020		PLANSA NR.
				TITLU PLANSA: ILUSTRARE DE TEMA	U 08



REGLEMENTARI URBANISTICE

LEGENDA

LIMITE

- Limite de proprietate
- Limite imobile inregistrate OCPI
- Limite cladiri existente
- Limite UTR-uri
- Limite teren reglementat PUD
- Limite teren reglementat PUD dupa cedare

RESTRICTII TEHNICE

- Edificabil maxim admis
- Retrageri minime obligatorii

ZONE DE PROTECTIE

- Zona de protectie a infrastructurii feroviare publice
- Zona de protectie sanitara cu regim sever al aerului
- Zona de protectie a aerului
- Limite zonelor cu servituti aeronautice

CIRCULATI SI SPATII PLANTATE

- Circulati carosabile publice
- Circulati pietonale publice
- Spatii plantate publice
- Circulati carosabile in incinta
- Circulati pietonale in incinta
- Spatii verzi pe sol
- Spatii verzi pe placa
- Acces auto
- Acces pietonal
- Loc de parcare
- Limite parcare subterana
- Suprafata de teren ce urmeaza a fi propusa pentru crearea domeniului public (S=815,76 mp)

ZONIFICARE FUNCTIONALA

- M2 Locuinte colective
- M3 Subzona mixta situata in afara limitelor zonei protejate cu cladiri avand regim de constructie continuu sau discontinuu si inaltime maxime de P+4 niveluri cu accente foarte inalte
- V1a Subzona mixta situata in afara limitelor zonei protejate, avand regim de constructie continuu sau discontinuu si inaltime maxime de P+4 niveluri
- S1 Parcuri, gradini, scuaruri si faze plantate publice, plantatii de aliniament artere principale/secundare, plantatii promenade pietonale, amenajari locale ambientale
- S1 Zona cu destinatie speciala cu caracter urban

PRESCRIPTII PUZ SECTOR 6

UFR M2: Subzona mixta cu cladiri avand regim de constructie continuu sau discontinuu si inaltime maxime de P+4 niveluri

POT maxim = 70%

CUT maxim = 3 mp ADC / mp teren

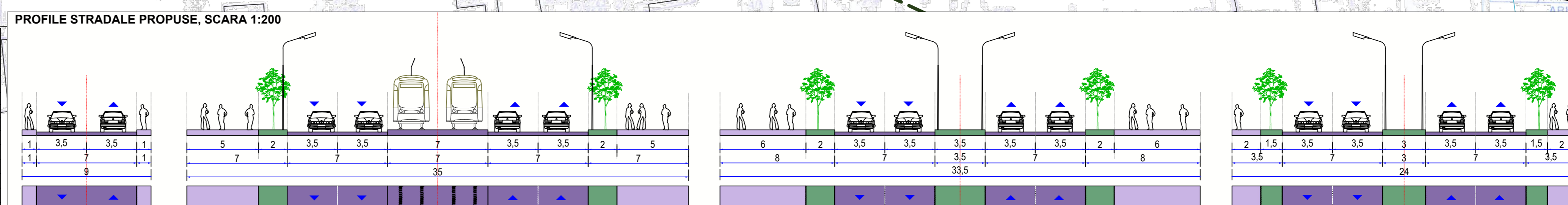
Rh = P+14E

Locurile de parcare vor fi reglementate si realizate conform HGMB 66/2006

No.	Coordonate pol. de constructii	Suprafata	Clasificarea
1	228541	11.03	M2
2	224559	38.02	M2
3	220352	5.5	M2
4	228541	11.03	M2
5	228541	38.02	M2
6	228541	5.5	M2
7	228541	11.03	M2
8	228541	38.02	M2
9	228541	5.5	M2
10	228541	11.03	M2
11	228541	38.02	M2
12	228541	5.5	M2
13	228541	11.03	M2
14	228541	38.02	M2
15	228541	5.5	M2
16	228541	11.03	M2
17	228541	38.02	M2
18	228541	5.5	M2
19	228541	11.03	M2
20	228541	38.02	M2
21	228541	5.5	M2
22	228541	11.03	M2
23	228541	38.02	M2
24	228541	5.5	M2
25	228541	11.03	M2
26	228541	38.02	M2
27	228541	5.5	M2
28	228541	11.03	M2
29	228541	38.02	M2
30	228541	5.5	M2
31	228541	11.03	M2
32	228541	38.02	M2
33	228541	5.5	M2
34	228541	11.03	M2
35	228541	38.02	M2
36	228541	5.5	M2
37	228541	11.03	M2
38	228541	38.02	M2
39	228541	5.5	M2
40	228541	11.03	M2
41	228541	38.02	M2
42	228541	5.5	M2
43	228541	11.03	M2
44	228541	38.02	M2
45	228541	5.5	M2
46	228541	11.03	M2
47	228541	38.02	M2
48	228541	5.5	M2
49	228541	11.03	M2
50	228541	38.02	M2
51	228541	5.5	M2
52	228541	11.03	M2
53	228541	38.02	M2
54	228541	5.5	M2
55	228541	11.03	M2
56	228541	38.02	M2
57	228541	5.5	M2
58	228541	11.03	M2
59	228541	38.02	M2
60	228541	5.5	M2
61	228541	11.03	M2
62	228541	38.02	M2
63	228541	5.5	M2
64	228541	11.03	M2
65	228541	38.02	M2
66	228541	5.5	M2
67	228541	11.03	M2
68	228541	38.02	M2
69	228541	5.5	M2
70	228541	11.03	M2
71	228541	38.02	M2
72	228541	5.5	M2
73	228541	11.03	M2
74	228541	38.02	M2
75	228541	5.5	M2
76	228541	11.03	M2
77	228541	38.02	M2
78	228541	5.5	M2
79	228541	11.03	M2
80	228541	38.02	M2
81	228541	5.5	M2
82	228541	11.03	M2
83	228541	38.02	M2
84	228541	5.5	M2
85	228541	11.03	M2
86	228541	38.02	M2
87	228541	5.5	M2
88	228541	11.03	M2
89	228541	38.02	M2
90	228541	5.5	M2
91	228541	11.03	M2
92	228541	38.02	M2
93	228541	5.5	M2
94	228541	11.03	M2
95	228541	38.02	M2
96	228541	5.5	M2
97	228541	11.03	M2
98	228541	38.02	M2
99	228541	5.5	M2
100	228541	11.03	M2

BILANT

Criteriu	P.U.Z. S6	Existent	Propus
Zona / Subzona / UTR	M2	M2	M2
S teren initiala	37350	37350	37350
S teren propusa pentru cedare spre realizarea tramei stradale	0	0	615.76
S teren ramas	37350	37350	36734.24
POT	70%	41.93%	50.00%
CUT	3.0	0.45	3.02
S construita	26145	15660	10960.27
S desfasurata	112050	16818	110418.48
H max (metri)	45 m	15 m	35 m
Rh max (niveluri)	P+14E	P+3E	-2S+P+10E
Suprafata CUT a foaii majorata cu suprafata de teren propusa pentru cedare domeniului public (615.76 mp)	30%	-	12893 (35.29%)
Accese / Alei / Parcuri	-	-	12680.97 (34.71%)



INCADRARE IN P.U.G.

INCADRARE IN P.U.Z.

INCADRARE IN ZONA

REFERAT/EXPERTIZA NR.DATA

SC EZEN STUDIO SRL
J/29/2895/2017

PROIECTANT: SC. RAHA DACIA S.A.
PROIECT: SCHEMATA DE AMPLASAMENT
DESEINAT: SCHEMATA DE AMPLASAMENT

NUME: SC. RAHA DACIA S.A.
SEMNATURA: [Signature]
CERINTA: SCHEMATA DE AMPLASAMENT

REPERAT/EXPERTIZA NR.DATA

PROIECT NR.: SCHEMATA DE AMPLASAMENT
FAZA: P.U.Z.
PLANUL NR.: U 03.1