























রোড সাইন ম্যানুয়াল অনুযায়ী গুরুত্বপূর্ণ সাইনসমূহ নিম্নে দেয়া হলো:
 বাধ্যতামূলক চিহ্ন:

















| | | | |
|--|--|--|---|
|  <p>Stop and Give Way থামুন এবং আগে যেতে দিন</p> |  <p>Give Way আগে যেতে দিন</p> |  <p>No Entry প্রবেশ নিষেধ</p> |  <p>No Motor Vehicle মোটরযান চলাচল নিষেধ</p> |
|  <p>No trucks ট্রাক চলাচল নিষেধ</p> |  <p>No Handcarts ঠেলাগাড়ি চলাচল নিষেধ</p> |  <p>No Animal Driven vehicle পশুবাহী যান চলাচল নিষেধ</p> |  <p>No Pedestrians পথচারী চলাচল নিষেধ</p> |
|  <p>No Rickshaws রিকসা চলাচল নিষেধ</p> |  <p>No Cycles সাইকেল চলাচল নিষেধ</p> |  <p>No Tractors/ slow Moving ট্রাক্টর/ধীর গতির গাড়ি চলাচল নিষেধ</p> |  <p>No vehicles with Explosive বিস্ফোরক দ্রব্য যান চলাচল নিষেধ</p> |
|  <p>No Vehicles Over Lenth প্রদর্শিত মাপের বেশি দৈর্ঘ্যের যান চলাচল নিষেধ</p> |  <p>No Vehicles Over Height প্রদর্শিত মাপের বেশি উচ্চতায় যান চলাচল নিষেধ</p> |  <p>No Vehicles Over Width প্রদর্শিত মাপের বেশি প্রশস্তে যান চলাচল নিষেধ</p> |  <p>No Vehicles Over Wetgh: প্রদর্শিত মাপের বেশি ওজনের যান চলাচল নিষেধ</p> |





















| | | | |
|---|--|---|--|
|  <p>Excel Weigh: Limi: প্রদর্শিত মাপের বেশি এক্সেল ওজনের যান চলাচল নিষেধ</p> |  <p>No Parking পার্কিং নিষেধ</p> |  <p>No Stopping থামানো নিষেধ</p> |  <p>No Overtaking ওভারটেকিং নিষেধ</p> |
|  <p>No Passing without Stopping থামুন, দেখুন এবং চলুন</p> |  <p>No Right Turn ডানে মোড় নিষেধ</p> |  <p>No Left Turn বামে মোড় নিষেধ</p> |  <p>No U Turn ইউ টার্ন নিষেধ</p> |
|  <p>No Horn হর্ন বাজানো নিষেধ</p> |  <p>Maximum Speed Limit সর্বোচ্চ গতি সীমা</p> |  <p>National Speed Limits Apply জাতীয় গতিসীমা শুরু</p> |  <p>Temporary Stop সাময়িক থামা</p> |
|  <p>Temporary Go সাময়িক চলাচল</p> |  <p>Restriction Ends জাতীয় গতিসীমার বিধি নিষেধ শেষ</p> |  <p>Ahead Only শুধু মাত্র সামনে চলুন</p> |  <p>Turn left: শুধুমাত্র বামে চলুন</p> |












| | | | |
|---|---|--|--|
|  <p>Turn Right: শুধু ডানে চলুন</p> |  <p>Keep Left বাম ঘেঁষে চলুন</p> |  <p>Turn left Ahead সামনে এগিয়ে বামে মোড়</p> |  <p>Turn Right Ahead সামনে এগিয়ে ডানে মোড়</p> |
|  <p>Small Round About ছোট গোল চত্বর</p> |  <p>Pass Either Side বাম অথবা ডান পাশে চলুন</p> |  <p>One-way Traffic একমুখী চলাচল সামনে</p> |  <p>One Way Traffic একমুখী চলাচল বামে</p> |
|  <p>Route For Rickshaws শুধুমাত্র রিকসা চলাচল</p> |  <p>Route For Cycles শুধুমাত্র সাইকেল চলাচল</p> | | |

সতর্কতামূলক চিহ্ন :

| | | | |
|---|---|--|---|
|  <p>Cross Road Minor Road Ahead সামনে আড়াআড়ি ছোট সড়ক</p> |  <p>Cross Road Major Road Ahead সামনে আড়াআড়ি প্রধান সড়ক</p> |  <p>Side Road left সামনে বাম দকে পার্শ্ব রাস্তা</p> |  <p>Side Road Right সামনে বাম দিকে পার্শ্ব রাস্তা</p> |
|  <p>Staggered Junction সামনে ডানে বামে একাধিক সংযোগ সড়ক</p> |  <p>T- Junction সামনে টি জংশন আছে</p> |  <p>Y- Junction সামনে ওয়াই জংশন আছে</p> |  <p>Traffic Marges From Left সামনে বাম দিক হতে গাড়ি মিশতে পারে</p> |
|  <p>Traffic Marges From Right সামনে ডান দিক হতে গাড়ি মিশতে পারে</p> |  <p>Round About সামনে গোলচত্বর</p> |  <p>Sharp Bend to The Left সামনে বাম দিকে আচমকা বাঁক</p> |  <p>Sharp Bend to The Right সামনে ডানদিকে আচমকা বাঁক</p> |
|  <p>Sharp Bend to Left</p> |  <p>Sharp Bend to Right সামনে ডান দিকে খাঁড়া বাক</p> |  <p>Double Bend to Left</p> |  <p>Double Bend to Right সামনে ডানে দুটি বাক</p> |









| | | | |
|---|---|--|--|
| সামনে বাম দিকে খাঁড়া বাক | | সামনে বামে দুটি বাক | |
|  |  |  |  |
| Sharp Change Direction Left আকস্মিক বাঁক বামে | Sharp Change Direction Right আকস্মিক বাঁক ডানে | Sharp Change Direction Left আকস্মিক বাঁক বামে | Sharp Change Direction Right আকস্মিক বাঁক ডানে |
|  |  |  |  |
| Road Narrows on Both Sides সামনে উভয় পাশ হতে রাস্তা সরু | Road Narrows in the Left সামনে বাম দিক হতে রাস্তা সরু | Road Narrows in the Right সামনে ডান দিক হতে রাস্তা সরু | Duel carriage way ends দুটি পৃথক রাস্তা মিলিত হয়ে একটি সড়কে পরিণত হয়েছে |
|  |  |  |  |
| Traffic Signals সামনে ট্রাফিক সিগনাল | Steep Hill Downwards সামনে ঢালু পাহাড় | Steep hill Upwards সামনে উচু পাহাড় | Height Limit Ahead সামনে সীমিতো উচ্চতা |
|  |  |  |  |
| Two Way Traffic Ahead সামনে উভয় দিকে সোজা চলাচল | Two Way Traffic Crosses সামনে উভয় দিকে সোজা চলাচল | Pedestrian Crossing পথচারী পারাপার | Pedetrian in Road Ahead ফুটপাত বিহী সড়কে চলাচল |

| | | | |
|--|---|---|---|
|  <p>Children সামনে স্কুল থাকায় শিশু কিশোর চলাচল</p> |  <p>Cattle সামনে পশু খামার থাকায় রাস্তার চলাচল</p> |  <p>Wild Animal সামনে বন্য প্রাণী রাস্তায় চলাচল</p> |  <p>River Bank সামনে নদী বা গভীর খাদের কিনারা</p> |
|  <p>Uneven Road পাথর গড়িয়ে পড়া</p> |  <p>Slippery Road সামনে পিচ্ছিল সড়ক</p> |  <p>Road Hump সামনে গতিরোধক</p> |  <p>Low Flying Aircraft সামনে বিমান বন্দর</p> |
|  <p>Falling Rocks সামনে অসমতোল সড়ক</p> |  <p>Dangerous Deep সামনে বিপজ্জনক খাদ</p> |  <p>Narrow Bridge সামনে সরু ব্রিজ</p> |  <p>Other Danger যে কোনো বিপদ</p> |
|  <p>Checkpoint সামনে চেকপয়েন্ট</p> |  <p>Road Works সামনে সড়ক মেরামত</p> |  <p>Loose Gravels সামনে আলাগা পাথর রাস্তা</p> |  <p>Uneven Road সামনের রাস্তায় রিকসা চলাচল</p> |
|  <p>Dangerous Shoulder সামনের রাস্তার সোল্ডার বিপজ্জনক</p> |  <p>Ferry সামনে ফেরিঘাট</p> |  <p>Blind Person অন্ধ মানুষের চলাচল</p> |  <p>Rail Way Level Crossing Without Gate অরক্ষিত রেল গেইট</p> |

| | | | |
|--|--|--|---|
|  <p>Rail Way Level Crossing With Gate রক্ষিত রেল গেইট</p> |  <p>Rail Way Level Crossing Count Down marker লেভেল ক্রসিং দূরত্ব পরিমাপক</p> |  <p>Rail Way Level Crossing সামনে লেভেল ক্রসিং</p> |  <p>Rail Way Level Crossing সামনে লেভেল ক্রসিং</p> |
|  <p>T- Junction টি- জাংশন</p> |  <p>Single Sided Dangerous Obstruction সামনে রাস্তায় এক পাশে বড় বাঁধা</p> |  <p>Double Sided Dangerous Obstruction সামনে রাস্তায় উভয় পাশে বড় বাঁধা</p> | |
|  <p>Sharp Change of Direction Left আকস্মিক বাঁক বামে</p> |  <p>Sharp Change of Direction Left আকস্মিক বাঁক ডানে</p> |  <p>Sharp Change of Direction Left আকস্মিক বাঁক বামে</p> |  <p>Sharp Change of Direction Left আকস্মিক বাঁক ডানে</p> |

তথ্যমূলক চিহ্ন :

| | | | |
|--|---|--|---|
|  <p>No Through Road সামনে রাস্তা শেষ</p> |  <p>Pedestrian Crossing পথচারী পারাপার</p> |  <p>Parking Area পার্কিং এর জন্য নির্ধারিত স্থান</p> |  <p>Over Night Accomodation রাত্রি যাপনের ব্যবস্থা</p> |
|  <p>First Aid Post প্রাথমিক চিকিৎসা কেন্দ্র</p> |  <p>Hospital সামনে হাসপাতাল</p> |  <p>Picnic Spot বনভোজন এলাকা</p> |  <p>Mosque সামনে মসজিদ</p> |

| | | | |
|---|---|--|---|
|  |  |  |  |
| <p>Temple মন্দির</p> | <p>Churce গীর্জা</p> | <p>Fire Station আকস্মিক বাঁক ডানে</p> | <p>Toilet শৌচাগার</p> |
|  |  |  |  |
| <p>Pedestrian, Rickshaw lane পথচারী, সাইকেল, রিকসা লেন</p> | <p>Rickshaw lane রিকসা লেন</p> | <p>Bus Stand বাস থামার স্থান</p> | <p>Taxi Parking টেক্সি পার্কিং</p> |

নির্দেশনামূলক চিহ্ন:

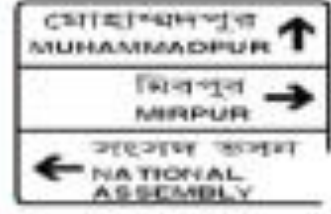
পথনির্দেশক তথ্যমূলক সাইনসমূহ



Advance Direction sign
Map type
(National Highway)



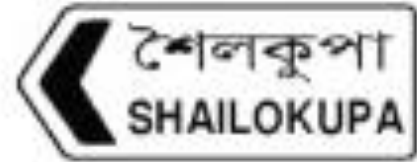
Advance Direction sign
Stack type
(National Highway /Regional Road)



Advance Direction sign
Mounted Over head with lane information



Direction sign(at Junction)
(National Highway)



Direction sign(at junction)
(Regional Road)