



PROJETO DE LEI DE Nº _____/GBVEDW/CMPV/2023.

PROTÓCOLO

Divisão das Comissões

Proj. de Lei nº 4542-2023

Proj. de Lei Comp. nº _____

Resolução _____

Decreto Legislativo _____

Emenda _____

Data 14/08/23 Horário _____

Dep. Legislativo das Comissões

Fls nº 01

Assinatura [assinatura]

"Cria e denomina a "Avenida Décio
Bueno" e dá outras providências."

O **PREFEITO DO MUNICÍPIO DE PORTO VELHO**, no uso da atribuição que
lhe confere o inciso IV pelo art. 87 da Lei Orgânica do Município de Porto Velho.


FAÇO SABER que a **CÂMARA MUNICIPAL DE PORTO VELHO** aprovou e
eu sanciono a seguinte:

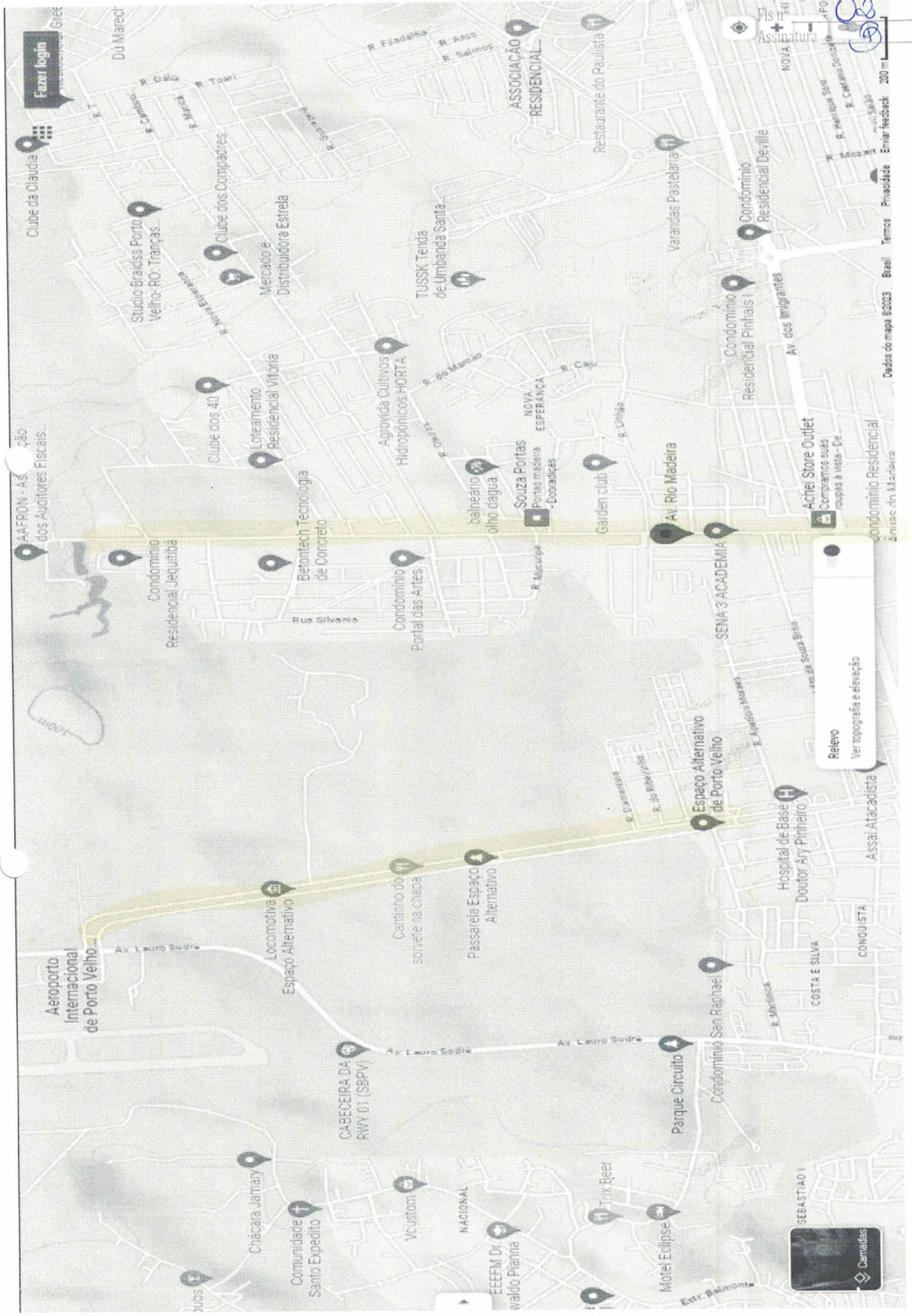
LEI:

Art. 1º Fica criada e denominada a **AVENIDA DÉCIO BUENO** no Bairro Industrial, perímetro urbano (Coordenadas do ponto inicial X - Y), tendo 1 (um) quilômetro de extensão, (Coordenadas do ponto final X= Y) e 30 (trinta) metros de largura neste Município.

Art. 2º Esta Lei entra em vigor na data de sua publicação, revogando-se as disposições em contrário.

Porto Velho, 15 de agosto de 2023.


EDWILSON NEGREIROS
VEREADOR - PSB

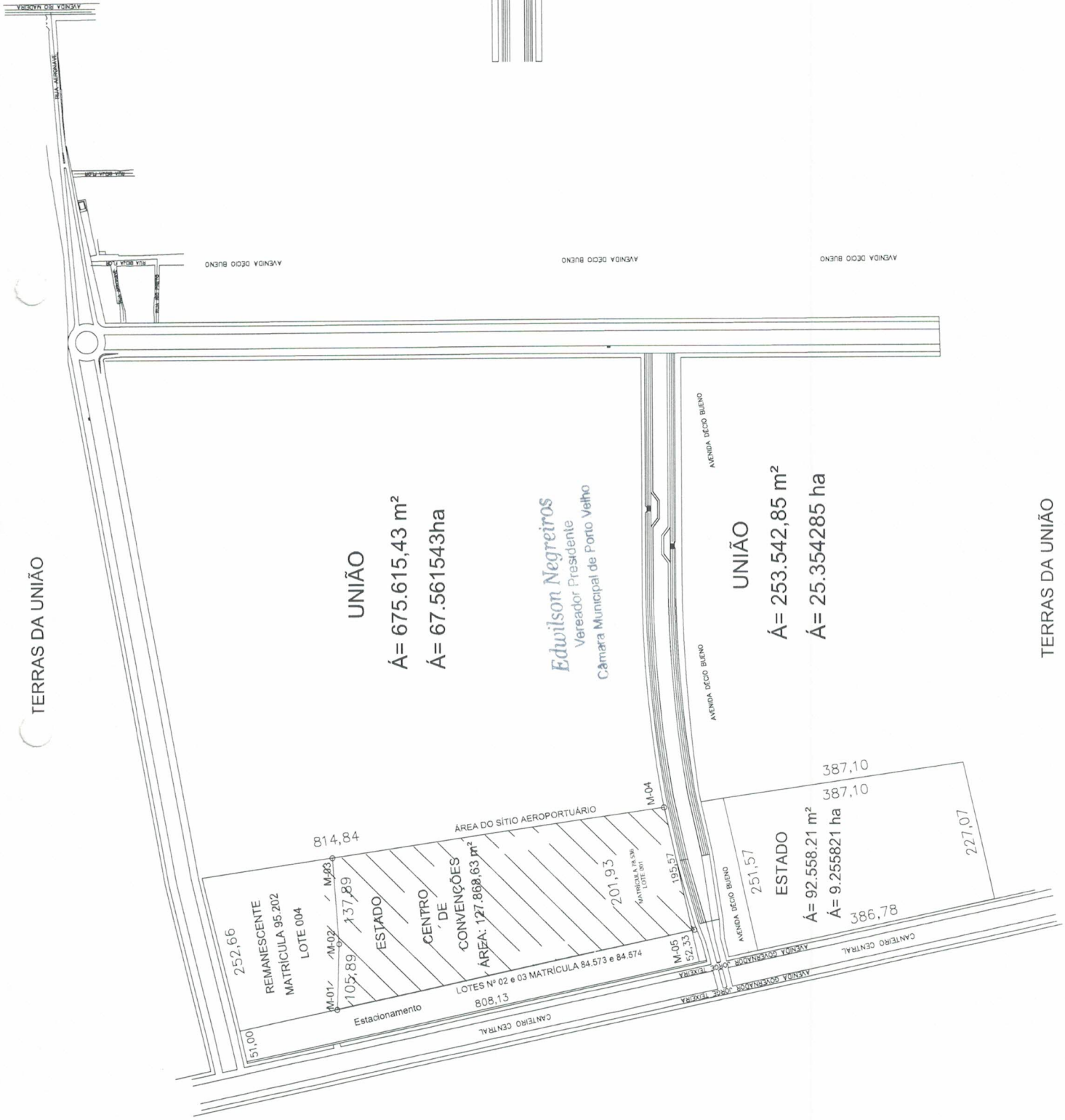
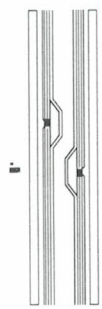


Relevo
Ver topografia e elevação

SEASTIAO I

Camêradas

Dados do mapa ©2023 Brasil, Temes, Phacidae, Emiar feedback 200 m



TERRAS DA UNIÃO

UNIÃO

Á= 675.615,43 m²
 Á= 67.561543ha

Edwilson Negreiros
 Vereador Presidente
 Câmara Municipal de Porto Velho

UNIÃO

Á= 253.542,85 m²
 Á= 25.354285 ha

TERRAS DA UNIÃO

252,66
 REMANESCENTE
 MATRÍCULA 95.202
 LOTE 004

814,84

ESTADO
 CENTRO
 DE
 CONVENÇÕES

ÁREA DO SÍTIO AEROPORTUÁRIO

ÁREA: 127.868,63 m²

201,93

M-04

195,57

M-05

52,33

251,57

ESTADO

Á= 92.558,21 m²
 Á= 9.255821 ha

386,78

387,10
 387,10

227,07

51,00

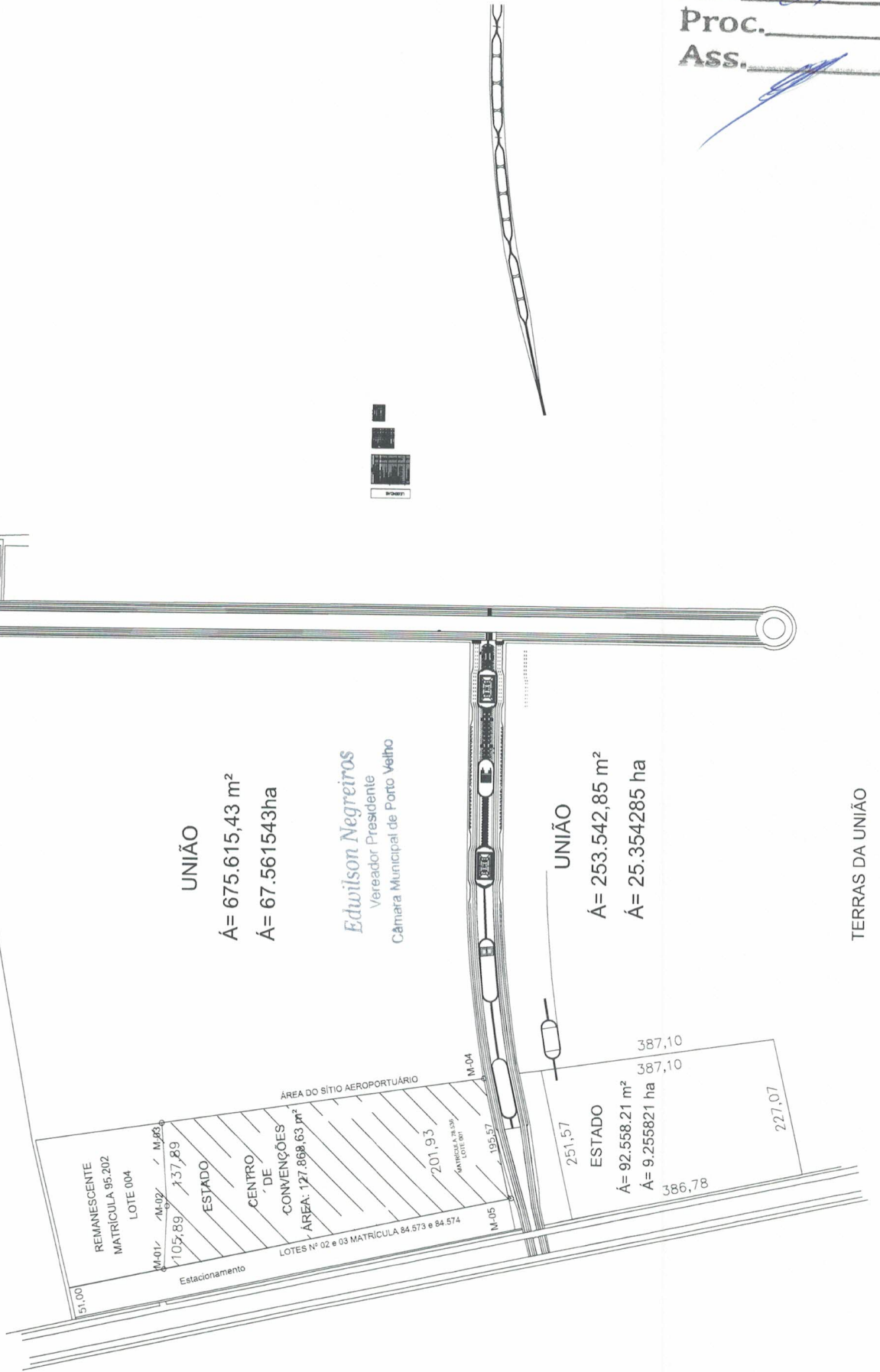
Estacionamento

LOTES Nº 02 e 03 MATRÍCULA 84.573 e 84.574

808,13
 CANTEIRO CENTRAL

AVENIDA DECO BUENO
 CANTEIRO CENTRAL
 AVENIDA GONÇALVES COSTA TORRES

TERRAS DA UNIÃO



UNIÃO

Á= 675.615,43 m²
 Á= 67.561543ha

Edwilson Negreiros
 Vereador Presidente
 Câmara Municipal de Porto Velho

UNIÃO

Á= 253.542,85 m²
 Á= 25.354285 ha

TERRAS DA UNIÃO

REMANESCENTE
 MATRICULA 95.202
 LOTE 004

M-01 / M-02 / M-03
 1105,89 / 137,89

ESTADO
 CENTRO
 DE
 CONVENÇÕES
 ÁREA: 127.868,63 m²

ÁREA DO SÍTIO AEROPORTUÁRIO

201,93

M-04
 MATRICULA 95.202
 LOTE 004

195,57

LOTES Nº 02 e 03 MATRICULA 84.573 e 84.574

51,00

Estacionamento

251,57

ESTADO

Á= 92.558,21 m²
 Á= 9.255821 ha

387,10
 387,10

386,78

227,07

Fls. 28
Proc. _____
Ass.

